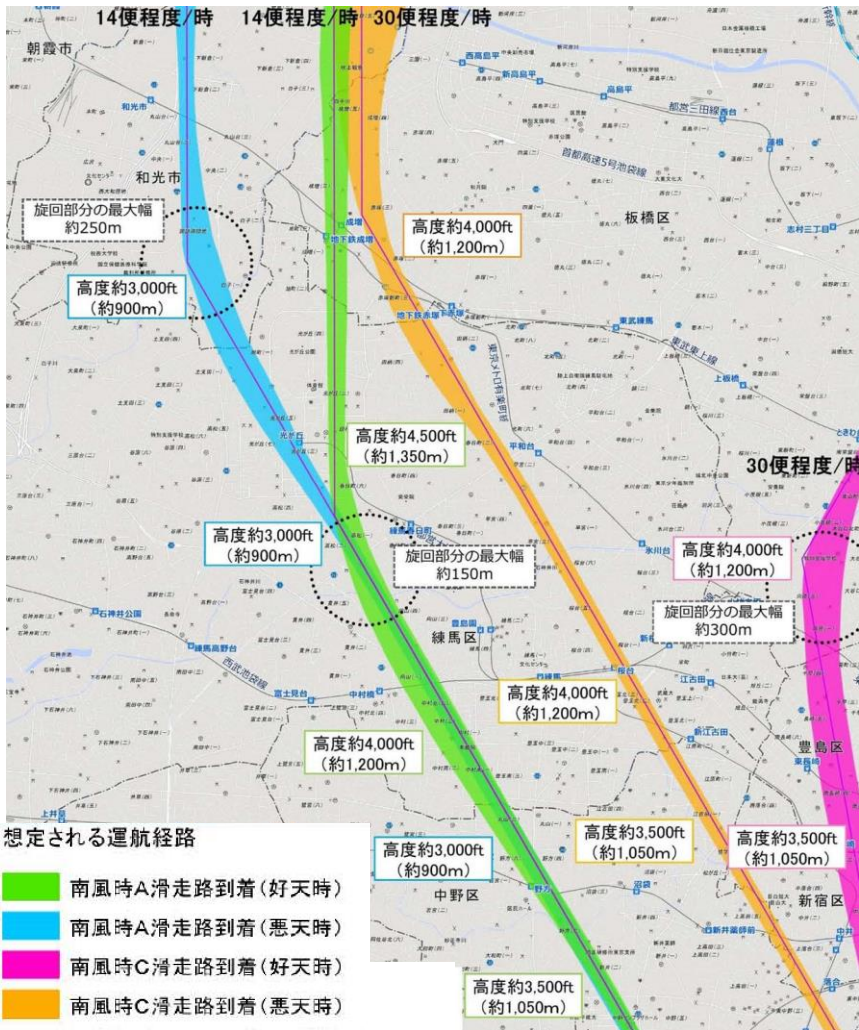


1 January

2018

南風時の新飛行経路(案)[練馬区]



Sun	Mon	Tue	Wed	Thu	Fri	Sat
	1	2	3	4	5	6
7	8	9	10	11	12	13
14	15	16	17	18	19	20
21	22	23	24	25	26	27
28	29	30	31			

12	S	M	T	W	T	F	S	2	S	M	T	W	T	F	S	
2017																
						1	2							1	2	3
	3	4	5	6	7	8	9	4	5	6	7	8	9	10		
	10	11	12	13	14	15	16	11	12	13	14	15	16	17		
	17	18	19	20	21	22	23	18	19	20	21	22	23	24		
	24	25	26	27	28	29	30	25	26	27	28					
	31															

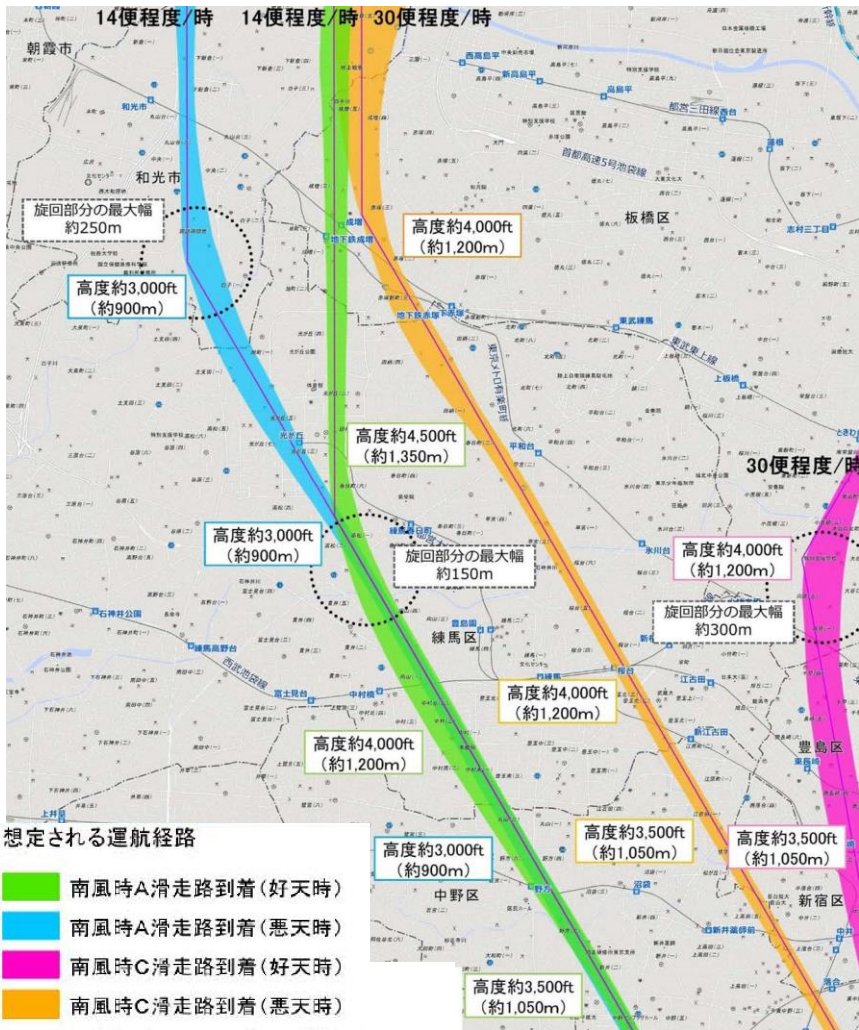
地図は、測量法第29条に基づく承認「平29情使、第331号」を得て、国土地理院発行の基盤地図情報を複製したものを、(一部)転載。「FAQ冊子v4.1」(国土交通省) (<http://www.mlit.go.jp/koku/haneda/faq/>)を加工して作成。

2

February

2018

南風時の新飛行経路(案)[練馬区]



Sun	Mon	Tue	Wed	Thu	Fri	Sat										
				1	2	3										
4	5	6	7	8	9	10										
11	12	13	14	15	16	17										
18	19	20	21	22	23	24										
25	26	27	28													
1	S	M	T	W	T	F	S	3	S	M	T	W	T	F	S	
		1	2	3	4	5	6			1	2	3				
		7	8	9	10	11	12	13	4	5	6	7	8	9	10	
		14	15	16	17	18	19	20	11	12	13	14	15	16	17	
		21	22	23	24	25	26	27	18	19	20	21	22	23	24	
		28	29	30	31				25	26	27	28	29	30	31	

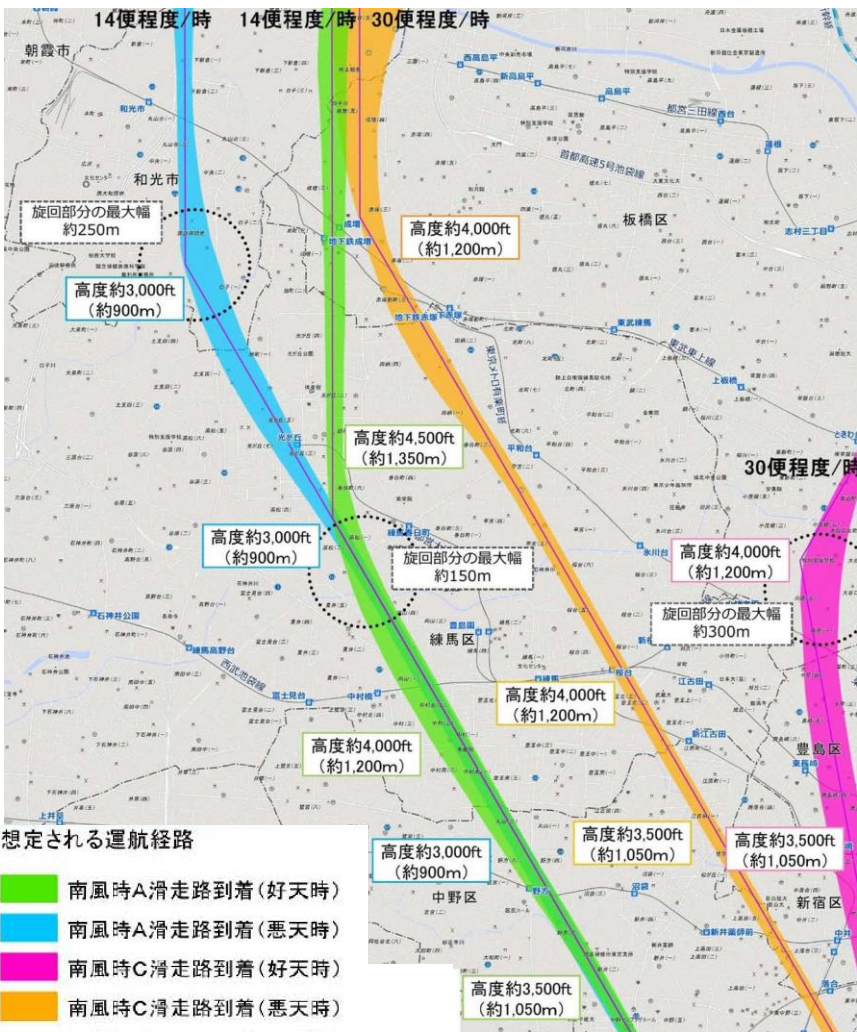
地図は、測量法第29条に基づく承認「平29情使、第331号」を得て、国土地理院発行の基礎地図情報を複製したものを、(一部)転載。「FAQ冊子v4.1」(国土交通省) (<http://www.mlit.go.jp/koku/haneda/faq/>) を加工して作成。

3

March

2018

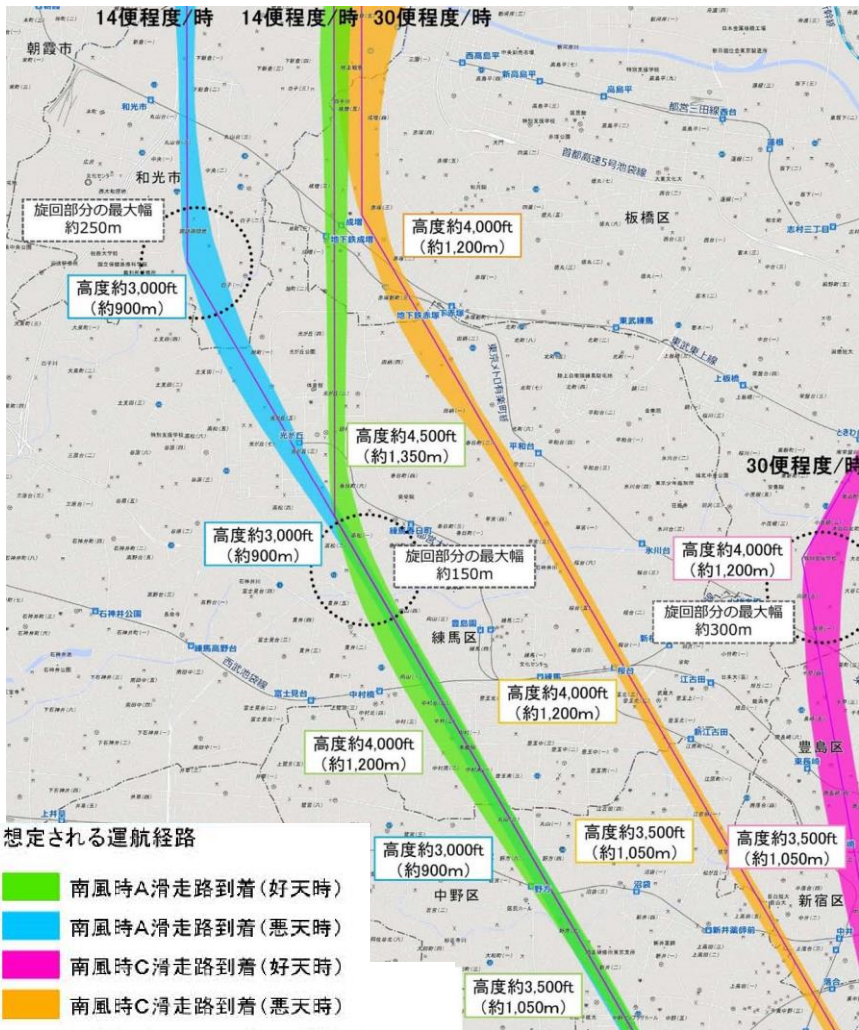
南風時の新飛行経路(案)[練馬区]



	Sun	Mon	Tue	Wed	Thu	Fri	Sat
					1	2	3
	4	5	6	7	8	9	10
	11	12	13	14	15	16	17
	18	19	20	21	22	23	24
	25	26	27	28	29	30	31
2	S	M	T	W	T	F	S
					4	S	M
				1	2	3	4
	4	5	6	7	8	9	10
	11	12	13	14	15	16	17
	18	19	20	21	22	23	24
	25	26	27	28	29	30	

5 May 2018

南風時の新飛行経路(案)[練馬区]



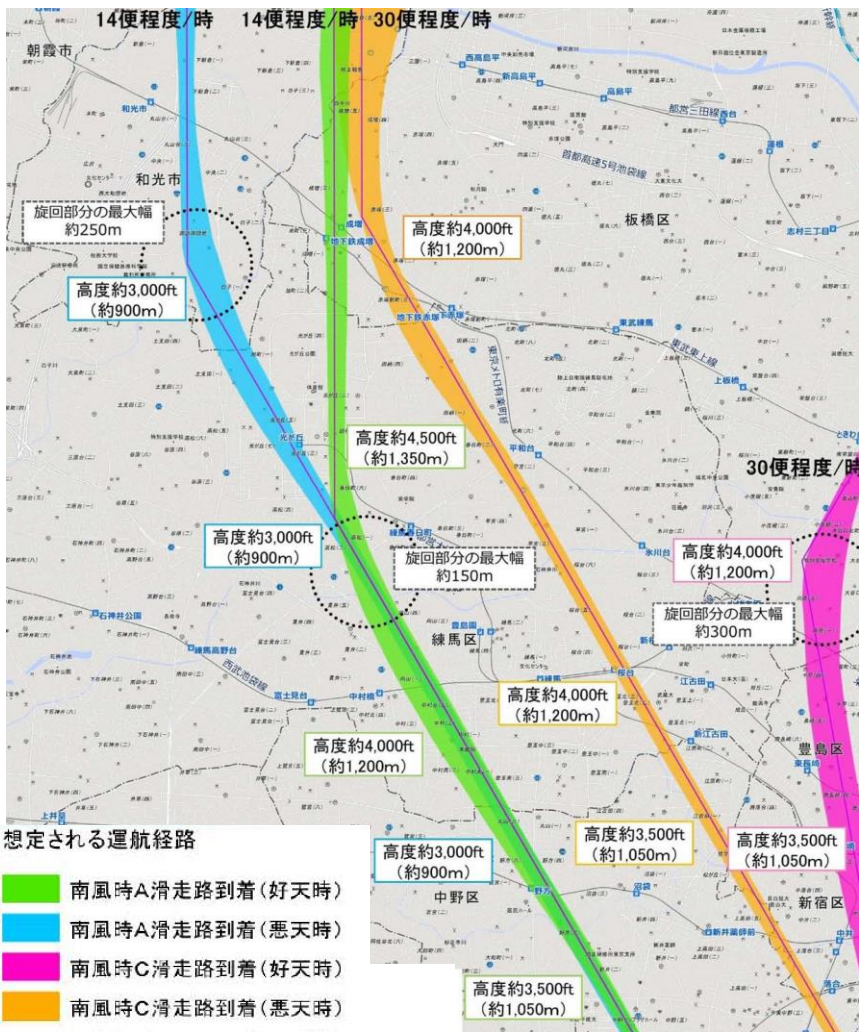
Sun	Mon	Tue	Wed	Thu	Fri	Sat										
		1	2	3	4	5										
6	7	8	9	10	11	12										
13	14	15	16	17	18	19										
20	21	22	23	24	25	26										
27	28	29	30	31												
4	S	M	T	W	T	F	S	6	S	M	T	W	T	F	S	
1	2	3	4	5	6	7		1	2							
8	9	10	11	12	13	14		3	4	5	6	7	8	9		
15	16	17	18	19	20	21		10	11	12	13	14	15	16		
22	23	24	25	26	27	28		17	18	19	20	21	22	23		
29	30							24	25	26	27	28	29	30		

地図は、測量法第29条に基づく承認「平29情使、第331号」を得て、国土地理院発行の基礎地図情報を複製したものを、(一部)転載。「FAQ冊子v4.1」(国土交通省) (<http://www.mlit.go.jp/koku/haneda/faq/>) を加工して作成。

8 August

2018

南風時の新飛行経路(案)[練馬区]



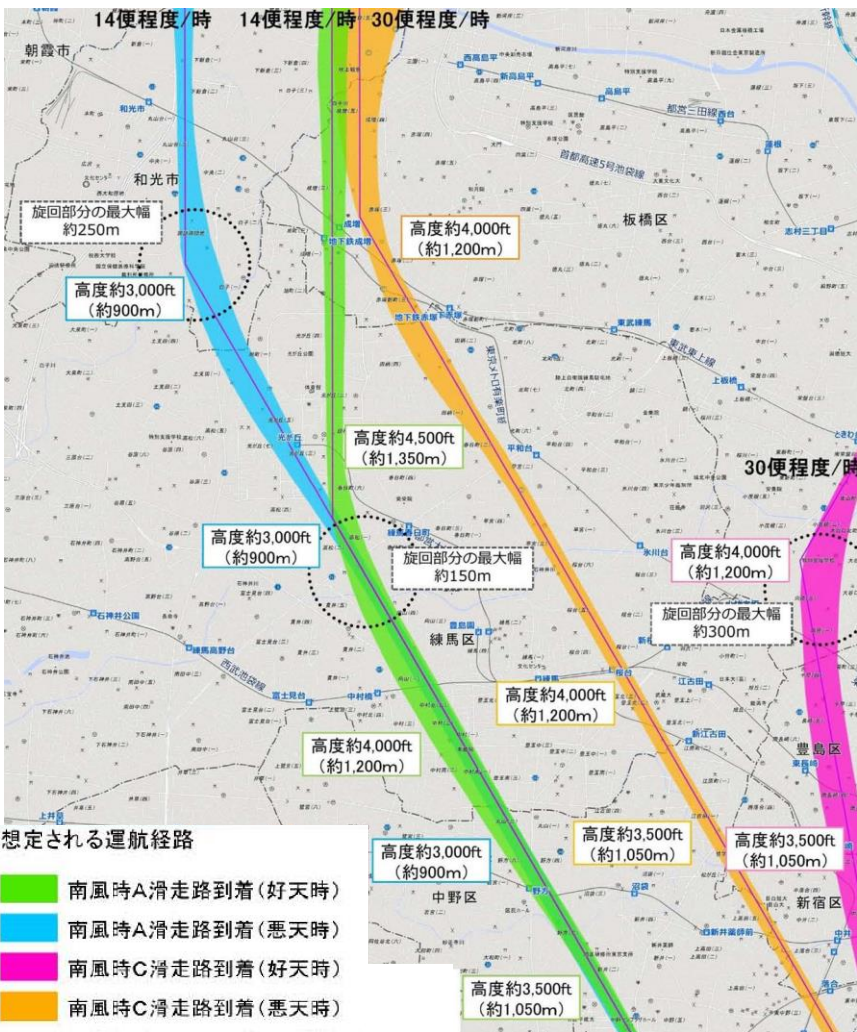
Sun	Mon	Tue	Wed	Thu	Fri	Sat										
			1	2	3	4										
5	6	7	8	9	10	11										
12	13	14	15	16	17	18										
19	20	21	22	23	24	25										
26	27	28	29	30	31											
7	S	M	T	W	T	F	S	9	S	M	T	W	T	F	S	
1	2	3	4	5	6	7										1
8	9	10	11	12	13	14	2	3	4	5	6	7	8			
15	16	17	18	19	20	21	9	10	11	12	13	14	15			
22	23	24	25	26	27	28	16	17	18	19	20	21	22			
29	30	31					23	24	25	26	27	28	29			
							30									

9

September

2018

南風時の新飛行経路(案)[練馬区]



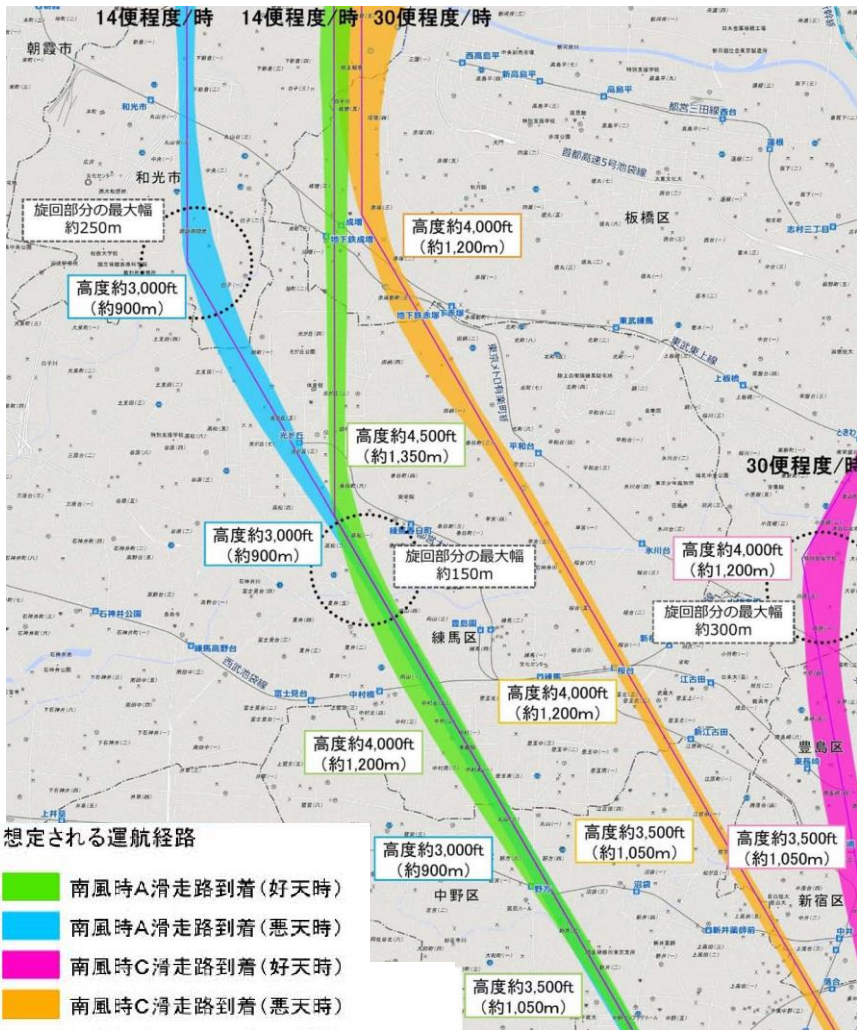
Sun	Mon	Tue	Wed	Thu	Fri	Sat									
						1									
2	3	4	5	6	7	8									
9	10	11	12	13	14	15									
16	17	18	19	20	21	22									
23	24	25	26	27	28	29									
30															
8	S	M	T	W	T	F	S	10	S	M	T	W	T	F	S
			1	2	3	4		1	2	3	4	5	6		
5	6	7	8	9	10	11	12	13							
12	13	14	15	16	17	18	19	20							
19	20	21	22	23	24	25	26	27							
26	27	28	29	30	31				28	29	30	31			

11

November

2018

南風時の新飛行経路(案)[練馬区]

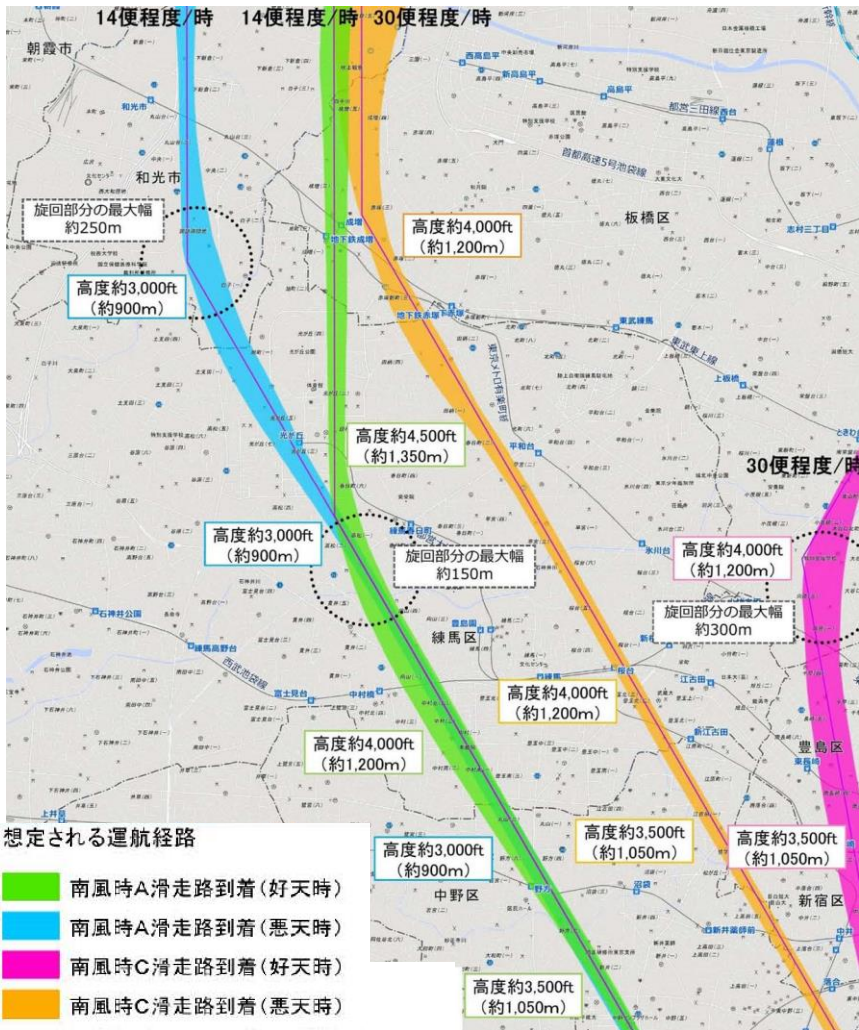


Sun	Mon	Tue	Wed	Thu	Fri	Sat	
				1	2	3	
4	5	6	7	8	9	10	
11	12	13	14	15	16	17	
18	19	20	21	22	23	24	
25	26	27	28	29	30		
10	S	M	T	W	T	F	S
				12			
	1	2	3	4	5	6	1
7	8	9	10	11	12	13	2
14	15	16	17	18	19	20	3
21	22	23	24	25	26	27	4
28	29	30	31				5
							6
							7
							8
							9
							10
							11
							12
							13
							14
							15
							16
							17
							18
							19
							20
							21
							22
							23
							24
							25
							26
							27
							28
							29
							30
							31

12 December

2018

南風時の新飛行経路(案)[練馬区]



	Sun	Mon	Tue	Wed	Thu	Fri	Sat
							1
	2	3	4	5	6	7	8
	9	10	11	12	13	14	15
	16	17	18	19	20	21	22
	23	24	25	26	27	28	29
	30	31					
11	S	M	T	W	T	F	S
					1	2	3
					4	5	6
					7	8	9
					10	11	12
					13	14	15
					16	17	18
					19	20	21
					22	23	24
					25	26	27
					28	29	30
					31		

地図は、測量法第29条に基づく承認「平29情使、第331号」を得て、国土地理院発行の基礎地図情報を複製したものを、(一部)転載。「FAQ冊子v4.1」(国土交通省) (<http://www.mlit.go.jp/koku/haneda/faq/>) を加工して作成。