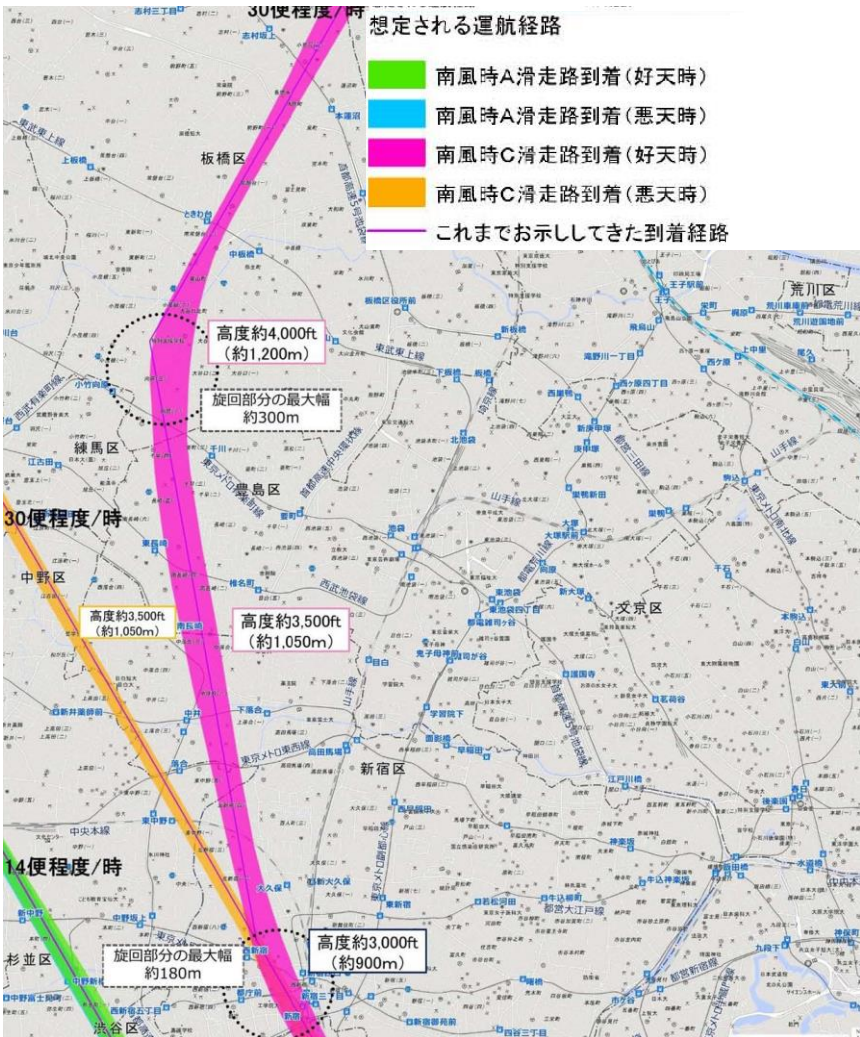


1 January

2018

南風時の新飛行経路(案)[豊島区]

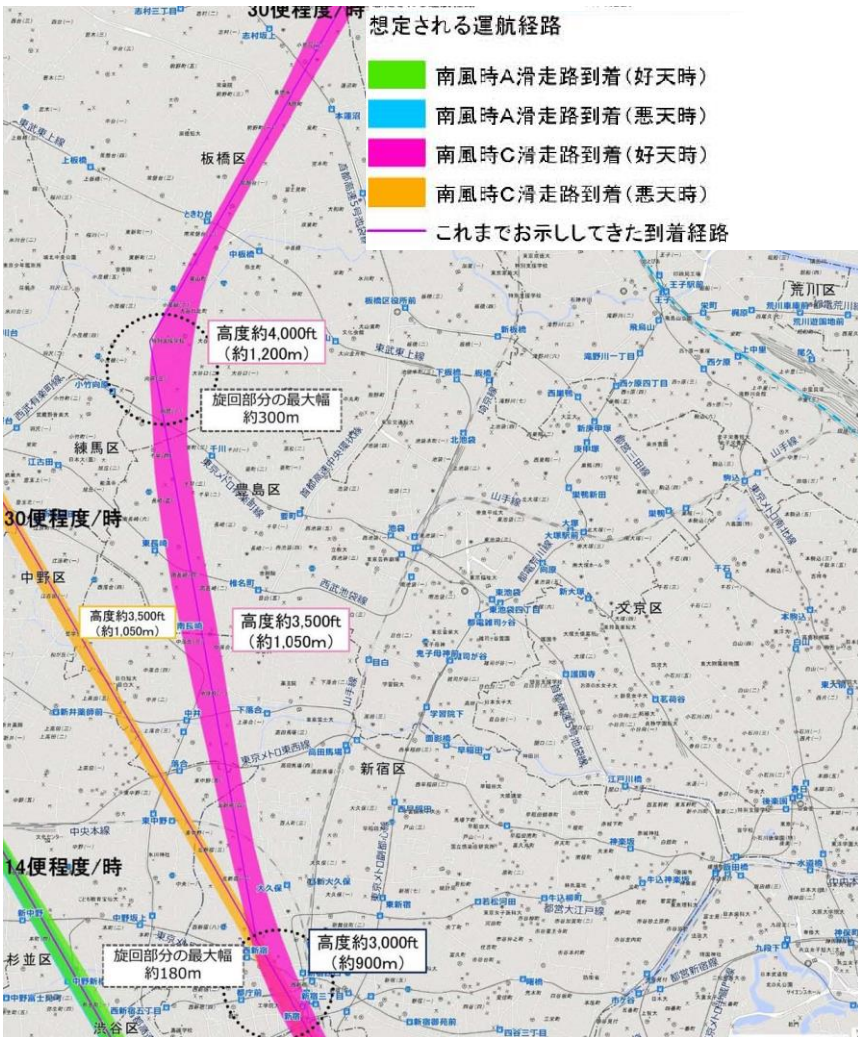


Sun	Mon	Tue	Wed	Thu	Fri	Sat
	1	2	3	4	5	6
7	8	9	10	11	12	13
14	15	16	17	18	19	20
21	22	23	24	25	26	27
28	29	30	31			

12	S	M	T	W	T	F	S	2	S	M	T	W	T	F	S	
2017						1	2							1	2	3
	3	4	5	6	7	8	9	4	5	6	7	8	9	10		
	10	11	12	13	14	15	16	11	12	13	14	15	16	17		
	17	18	19	20	21	22	23	18	19	20	21	22	23	24		
	24	25	26	27	28	29	30	25	26	27	28					
	31															

地図は、測量法第29条に基づく承認「平29情使、第331号」を得て、国土地理院発行の基盤地図情報を複製したものを、(一部)転載。「FAQ冊子v4.1」(国土交通省) (<http://www.mlit.go.jp/koku/haneda/faq/>) を加工して作成。

南風時の新飛行経路(案)[豊島区]



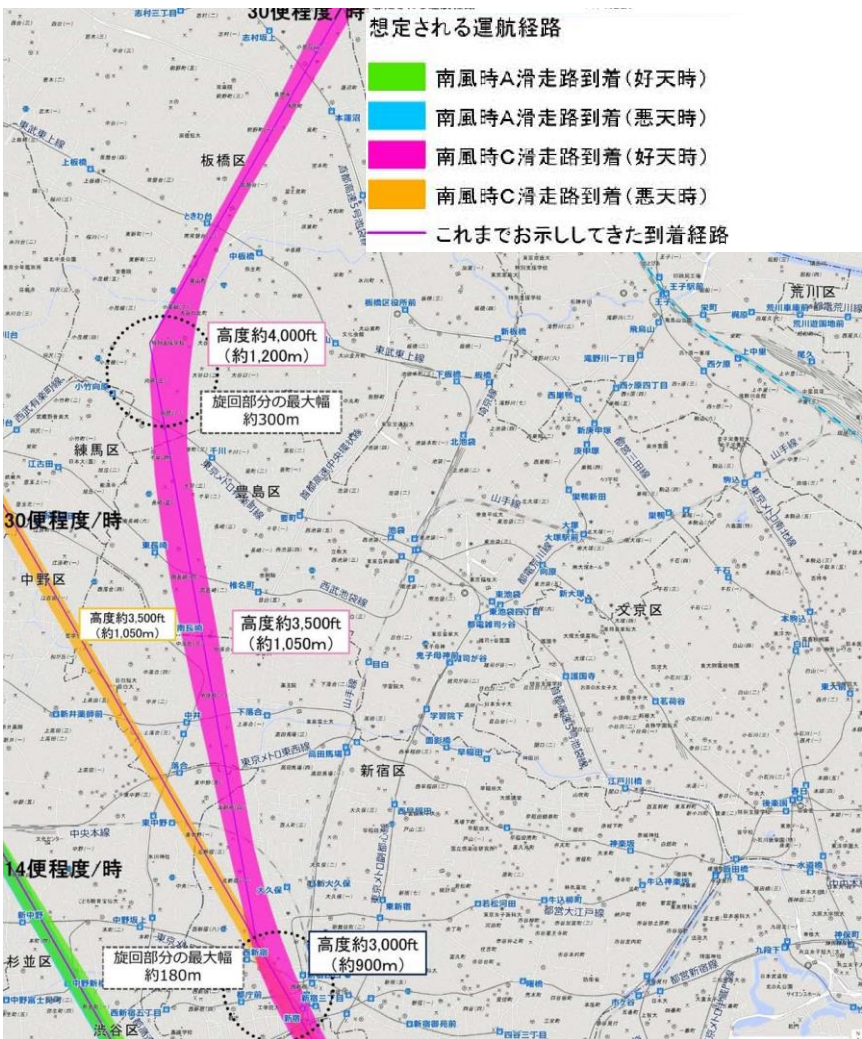
Sun	Mon	Tue	Wed	Thu	Fri	Sat										
				1	2	3										
4	5	6	7	8	9	10										
11	12	13	14	15	16	17										
18	19	20	21	22	23	24										
25	26	27	28													
1	S	M	T	W	T	F	S	3	S	M	T	W	T	F	S	
	1	2	3	4	5	6		1	2	3						
7	8	9	10	11	12	13	4	5	6	7	8	9	10			
14	15	16	17	18	19	20	11	12	13	14	15	16	17			
21	22	23	24	25	26	27	18	19	20	21	22	23	24			
28	29	30	31				25	26	27	28	29	30	31			

3

March

2018

南風時の新飛行経路(案)[豊島区]



Sun Mon Tue Wed Thu Fri Sat

				1	2	3
4	5	6	7	8	9	10
11	12	13	14	15	16	17
18	19	20	21	22	23	24
25	26	27	28	29	30	31

2	S	M	T	W	T	F	S	4	S	M	T	W	T	F	S		
4	5	6	7	8	9	10	11	12	13	14	15	16	17	18	19	20	21
11	12	13	14	15	16	17	18	19	20	21	22	23	24	25	26	27	28
18	19	20	21	22	23	24	25	26	27	28	29	30					
25	26	27	28					29	30								

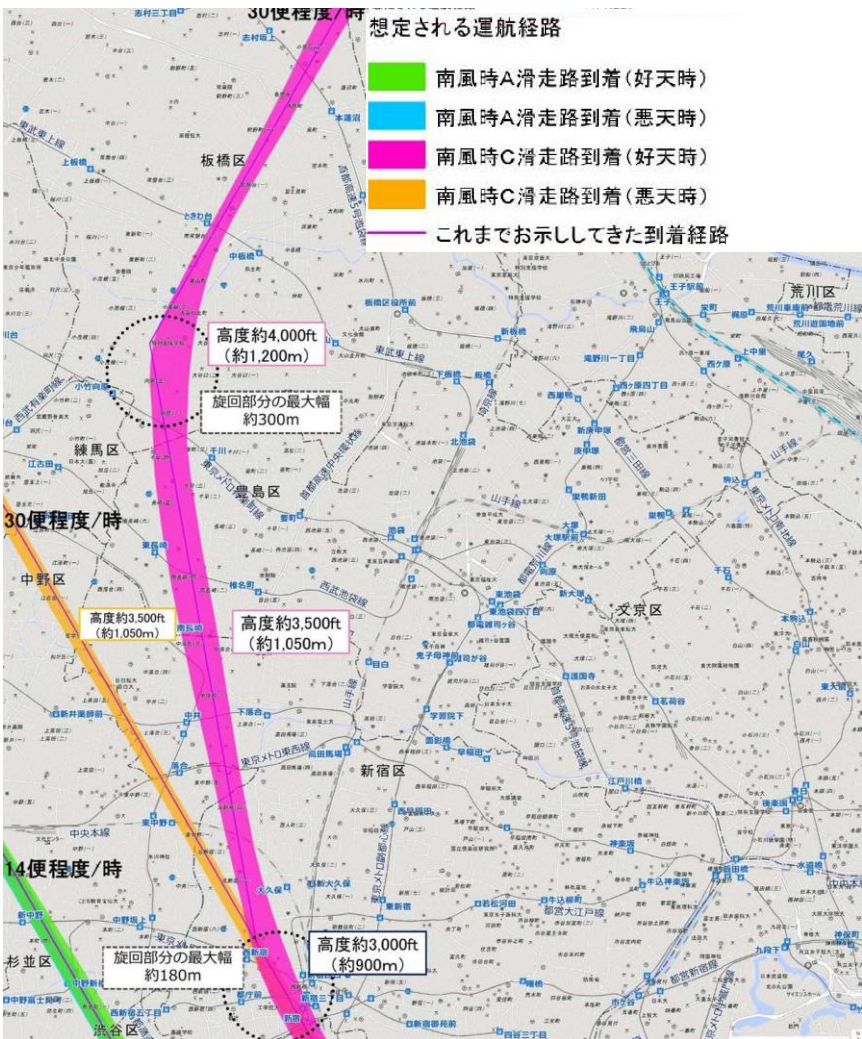
地図は、測量法第29条に基づく承認「平29情使、第331号」を得て、国土地理院発行の基盤地図情報を複製したものを、(一部)転載。「FAQ冊子v4.1」(国土交通省) (<http://www.mlit.go.jp/koku/haneda/faq/>)を加工して作成。

4

April

2018

南風時の新飛行経路(案)[豊島区]



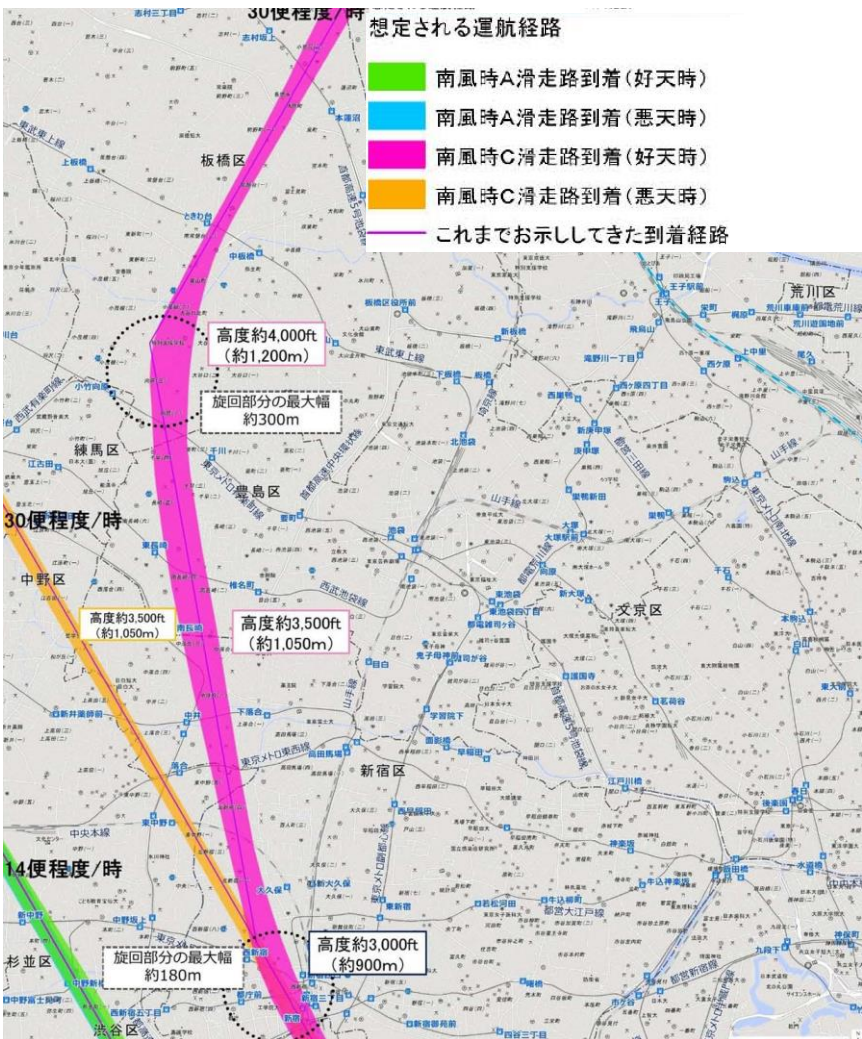
	Sun	Mon	Tue	Wed	Thu	Fri	Sat
	1	2	3	4	5	6	7
	9	9	10	11	12	13	14
	16	16	17	18	19	20	21
	23	23	24	25	26	27	28
	29	30					
3	S	M	T	W	T	F	S
					5	S	M
						T	W
						T	F
						S	3
						4	5
	4	5	6	7	8	9	10
						6	7
						8	9
						10	11
	11	12	13	14	15	16	17
						13	14
						15	16
						17	18
						18	19
	18	19	20	21	22	23	24
						20	21
						22	23
						24	25
	25	26	27	28	29	30	31
						27	28
						29	30
						31	

地図は、測量法第29条に基づく承認「平29情使、第331号」を得て、国土地理院発行の基盤地図情報を複製したものを、(一部)転載。「FAQ冊子v4.1」(国土交通省) (<http://www.mlit.go.jp/koku/haneda/faq/>)を加工して作成。

5 May

2018

南風時の新飛行経路(案)[豊島区]



Sun	Mon	Tue	Wed	Thu	Fri	Sat									
		1	2	3	4	5									
6	7	8	9	10	11	12									
13	14	15	16	17	18	19									
20	21	22	23	24	25	26									
27	28	29	30	31											
4	S	M	T	W	T	F	S	6	S	M	T	W	T	F	S
1	2	3	4	5	6	7								1	2
8	9	10	11	12	13	14			3	4	5	6	7	8	9
15	16	17	18	19	20	21			10	11	12	13	14	15	16
22	23	24	25	26	27	28			17	18	19	20	21	22	23
29	30								24	25	26	27	28	29	30

地図は、測量法第29条に基づく承認「平29情使、第331号」を得て、国土地理院発行の基盤地図情報を複製したものを、(一部)転載。「FAQ冊子v4.1」(国土交通省) (<http://www.mlit.go.jp/koku/haneda/faq/>)を加工して作成。

6 June

2018

南風時の新飛行経路(案)[豊島区]

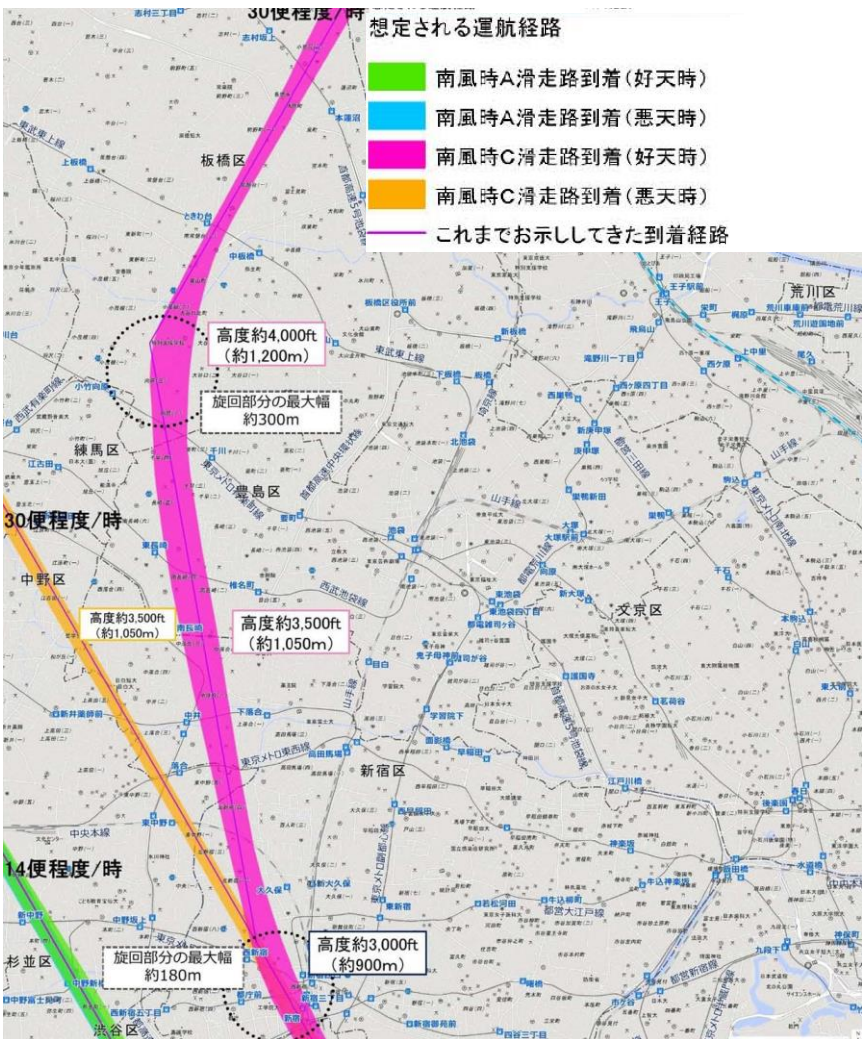


Sun	Mon	Tue	Wed	Thu	Fri	Sat									
					1	2									
3	4	5	6	7	8	9									
10	11	12	13	14	15	16									
17	18	19	20	21	22	23									
24	25	26	27	28	29	30									
5	S	M	T	W	T	F	S	7	S	M	T	W	T	F	S
		1	2	3	4	5	6	7	8	9	10	11	12	13	14
13	14	15	16	17	18	19	20	21	22	23	24	25	26	27	28
20	21	22	23	24	25	26	27	28	29	30	31				
27	28	29	30	31					29	30	31				

8 August

2018

南風時の新飛行経路(案)[豊島区]



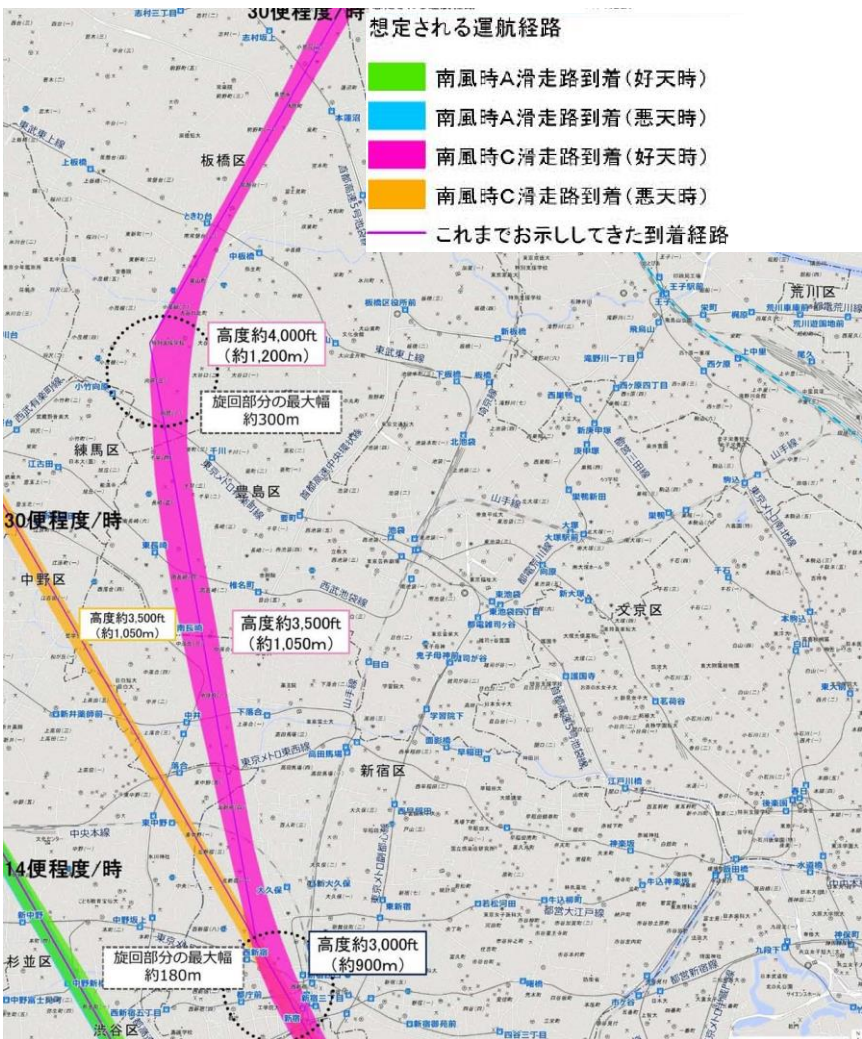
Sun	Mon	Tue	Wed	Thu	Fri	Sat										
			1	2	3	4										
5	6	7	8	9	10	11										
12	13	14	15	16	17	18										
19	20	21	22	23	24	25										
26	27	28	29	30	31											
7	S	M	T	W	T	F	S	9	S	M	T	W	T	F	S	
1	2	3	4	5	6	7										1
8	9	10	11	12	13	14		2	3	4	5	6	7	8		8
15	16	17	18	19	20	21		9	10	11	12	13	14	15		15
22	23	24	25	26	27	28		16	17	18	19	20	21	22		22
29	30	31						23	24	25	26	27	28	29		29
								30								

9

September

2018

南風時の新飛行経路(案)[豊島区]



Sun Mon Tue Wed Thu Fri Sat

2 3 4 5 6 7 8

9 10 11 12 13 14 15

16 17 18 19 20 21 22

23 24 25 26 27 28 29

30

8 S M T W T F S 10 S M T W T F S

5 6 7 8 9 10 11 12 13

14 15 16 17 18 19 20

19 20 21 22 23 24 25 26 27

26 27 28 29 30 31

10 October

2018

南風時の新飛行経路(案)[豊島区]



Sun	Mon	Tue	Wed	Thu	Fri	Sat									
	1	2	3	4	5	6									
7	8	9	10	11	12	13									
14	15	16	17	18	19	20									
21	22	23	24	25	26	27									
28	29	30	31												
9	S	M	T	W	T	F	S	11	S	M	T	W	T	F	S
2	3	4	5	6	7	8		4	5	6	7	8	9	10	
9	10	11	12	13	14	15		11	12	13	14	15	16	17	
16	17	18	19	20	21	22		18	19	20	21	22	23	24	
23	24	25	26	27	28	29		25	26	27	28	29	30		
30															

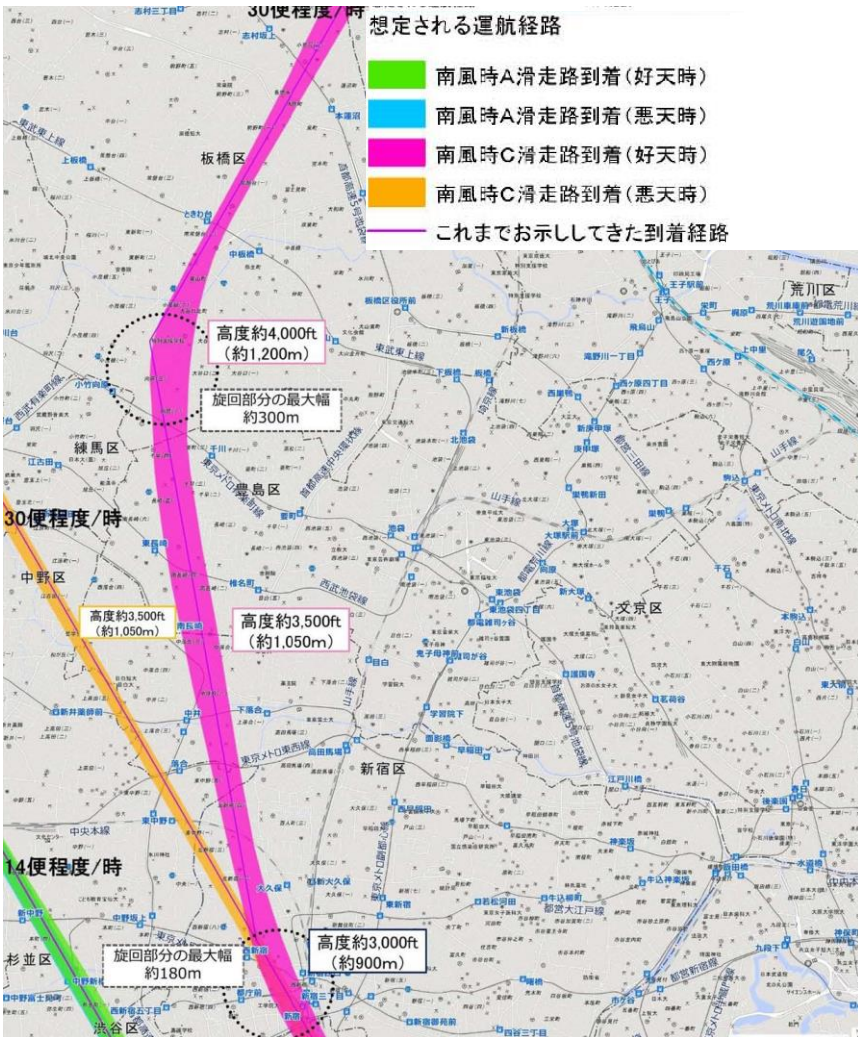
地図は、測量法第29条に基づく承認「平29情使、第331号」を得て、国土地理院発行の基盤地図情報を複製したものを、(一部)転載。「FAQ冊子v4.1」(国土交通省) (<http://www.mlit.go.jp/koku/haneda/faq/>) を加工して作成。

11

November

2018

南風時の新飛行経路(案)[豊島区]



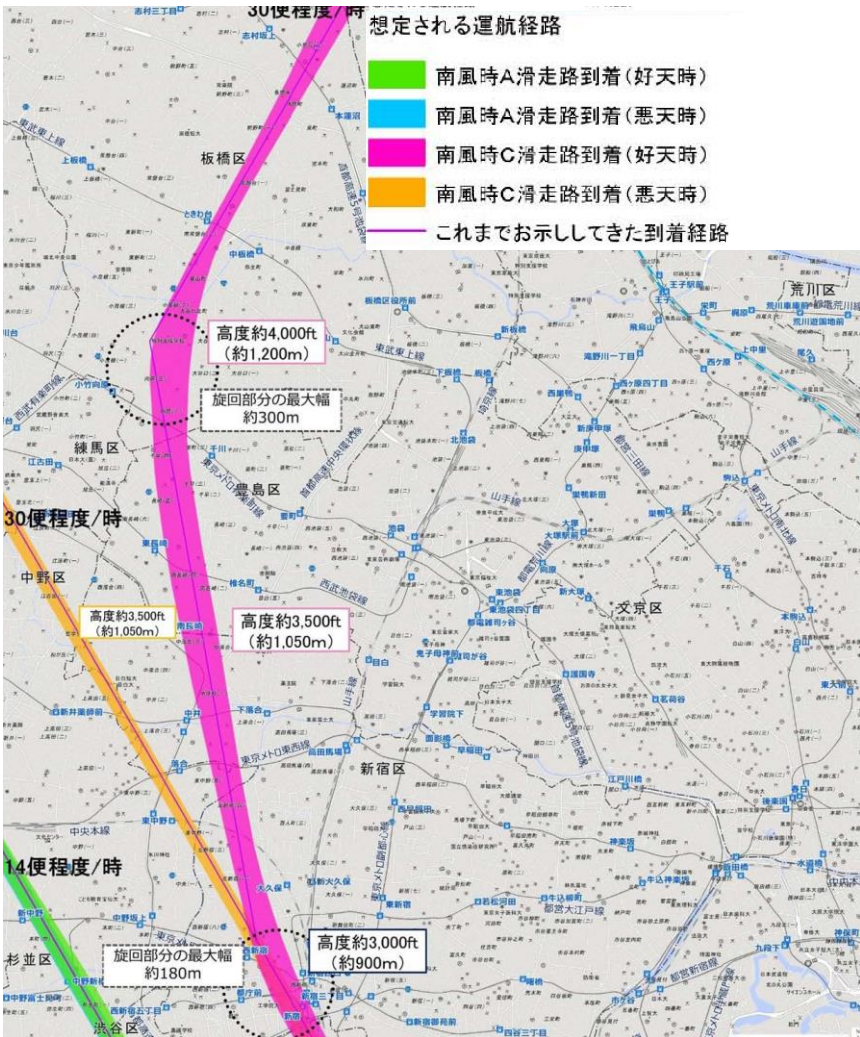
Sun	Mon	Tue	Wed	Thu	Fri	Sat																										
				1	2	3																										
4	5	6	7	8	9	10																										
11	12	13	14	15	16	17																										
18	19	20	21	22	23	24																										
25	26	27	28	29	30																											
10	S	M	T	W	T	F	S																									
		1	2	3	4	5	6	7	8	9	10	11	12	13	14	15	16	17	18	19	20	21	22	23	24	25	26	27	28	29	30	31

地図は、測量法第29条に基づく承認「平29情使、第331号」を得て、国土地理院発行の基盤地図情報を複製したものを、(一部)転載。「FAQ冊子v4.1」(国土交通省) (<http://www.mlit.go.jp/koku/haneda/faq/>)を加工して作成。

12 December

2018

南風時の新飛行経路(案)[豊島区]



	Sun	Mon	Tue	Wed	Thu	Fri	Sat
							1
	2	3	4	5	6	7	8
	9	10	11	12	13	14	15
	16	17	18	19	20	21	22
	23	24	25	26	27	28	29
	30	31					
11	S	M	T	W	T	F	S
							1
							2019
				1	2	3	4
	4	5	6	7	8	9	10
	11	12	13	14	15	16	17
	18	19	20	21	22	23	24
	25	26	27	28	29	30	31
	27	28	29	30	31		

地図は、測量法第29条に基づく承認「平29情使、第331号」を得て、国土地理院発行の基盤地図情報を複製したものを、(一部)転載。「FAQ冊子v4.1」(国土交通省) (<http://www.mlit.go.jp/koku/haneda/faq/>)を加工して作成。