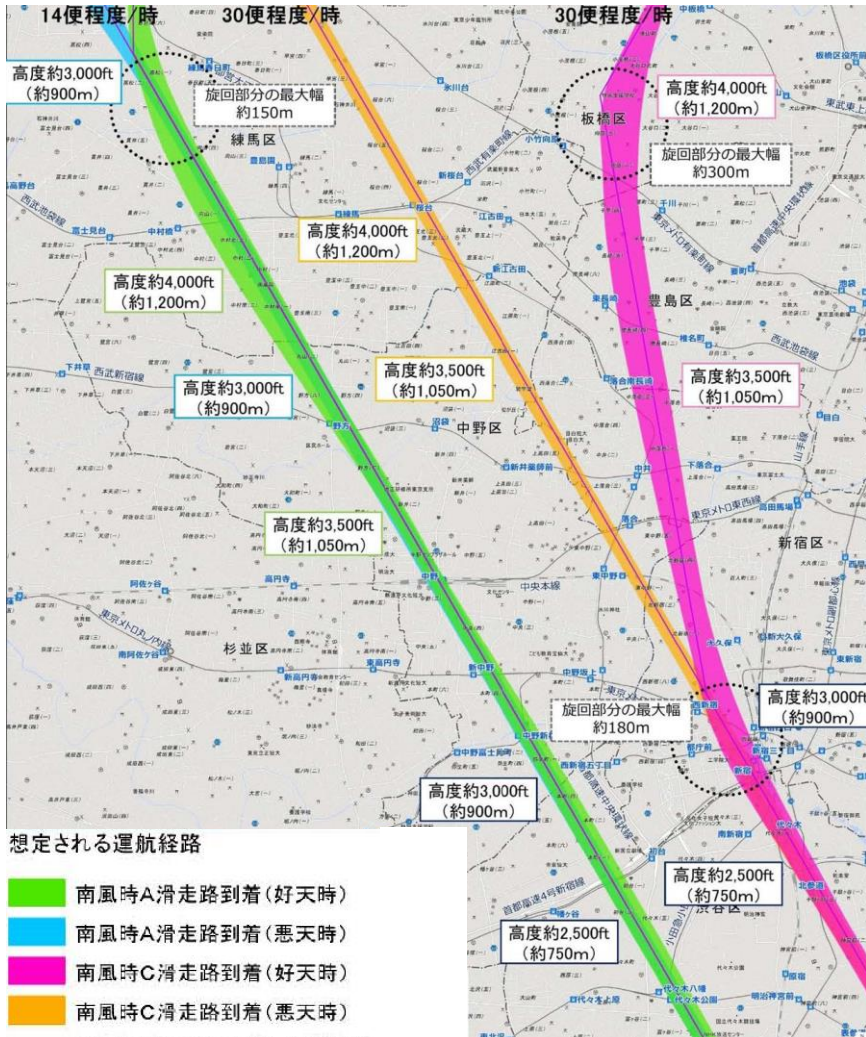


# 1 January

## 2018 南風時の新飛行経路(案)[中野区]

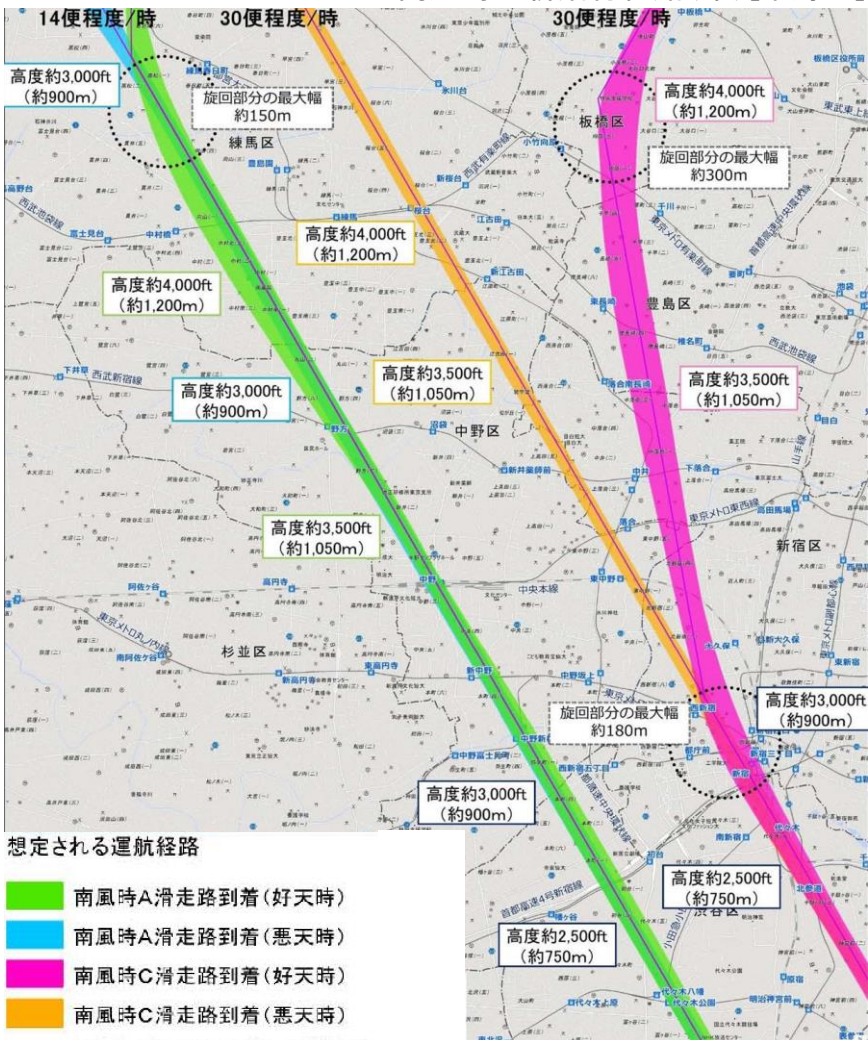


Sun	Mon	Tue	Wed	Thu	Fri	Sat
	1	2	3	4	5	6
7	8	9	10	11	12	13
14	15	16	17	18	19	20
21	22	23	24	25	26	27
28	29	30	31			

12	S	M	T	W	T	F	S	2	S	M	T	W	T	F	S
2017															
	3	4	5	6	7	8	9	4	5	6	7	8	9	10	
	10	11	12	13	14	15	16	11	12	13	14	15	16	17	
	17	18	19	20	21	22	23	18	19	20	21	22	23	24	
	24	25	26	27	28	29	30	25	26	27	28				
	31														

地図は、測量法第29条に基づく承認「平29情使、第331号」を得て、国土地理院発行の基盤地図情報を複製したものを、(一部)転載。「FAQ冊子v4.1」(国土交通省) (<http://www.mlit.go.jp/koku/haneda/faq/>)を加工して作成。

南風時の新飛行経路(案)[中野区]

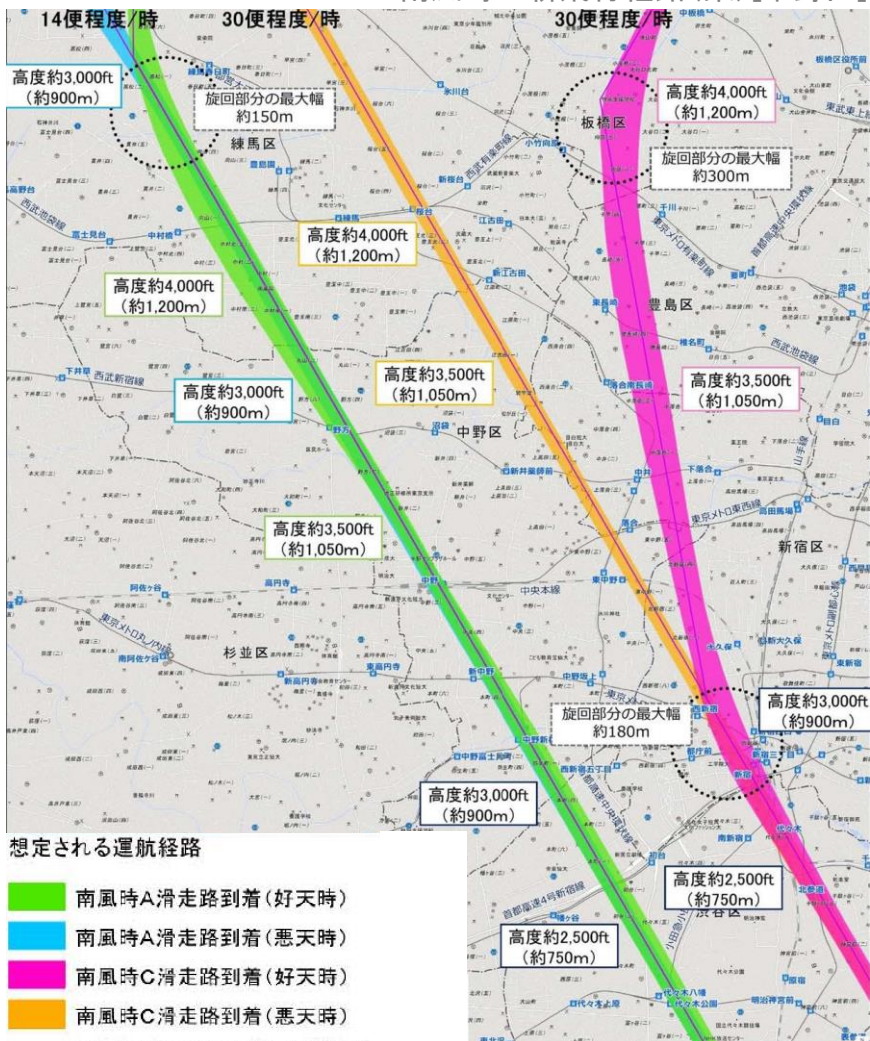


Sun	Mon	Tue	Wed	Thu	Fri	Sat										
				1	2	3										
4	5	6	7	8	9	10										
11	12	13	14	15	16	17										
18	19	20	21	22	23	24										
25	26	27	28													
1	S	M	T	W	T	F	S	3	S	M	T	W	T	F	S	
		1	2	3	4	5	6									
		7	8	9	10	11	12	13	4	5	6	7	8	9	10	
		14	15	16	17	18	19	20								
		21	22	23	24	25	26	27	18	19	20	21	22	23	24	
		28	29	30	31					25	26	27	28	29	30	31

# 3 March

2018

## 南風時の新飛行経路(案)[中野区]

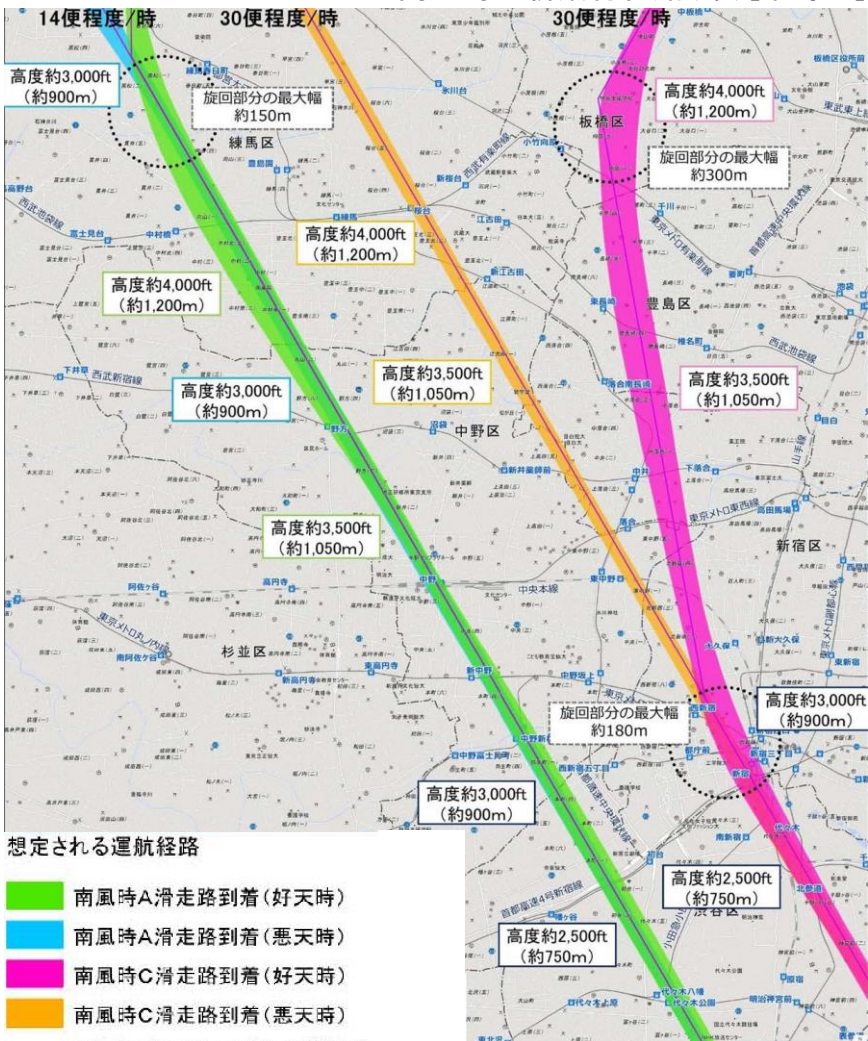


Sun	Mon	Tue	Wed	Thu	Fri	Sat										
				1	2	3										
4	5	6	7	8	9	10										
11	12	13	14	15	16	17										
18	19	20	21	22	23	24										
25	26	27	28	29	30	31										
2	S	M	T	W	T	F	S									
					4	S	M	T	W	T	F	S				
						1	2	3	4	5	6	7				
						4	5	6	7	8	9	10	11	12	13	14
						11	12	13	14	15	16	17	18	19	20	21
						18	19	20	21	22	23	24	25	26	27	28
						25	26	27	28	29	30					

地図は、測量法第29条に基づき承認「平29情使、第331号」を得て、国土地理院発行の基礎地図情報を複製したものを、(一部)転載。「FAQ冊子v4.1」(国土交通省) (<http://www.mlit.go.jp/koku/haneda/faq/>)を加工して作成。

# 4 April 2018

## 南風時の新飛行経路(案)[中野区]



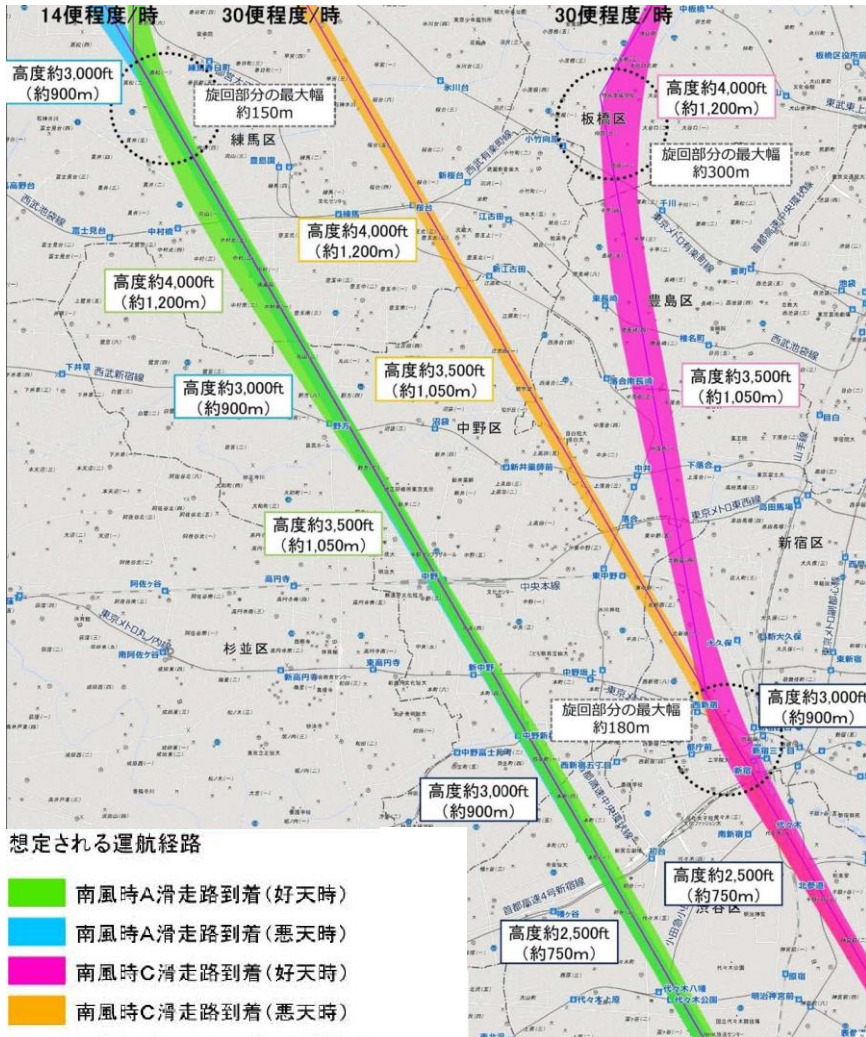
	Sun	Mon	Tue	Wed	Thu	Fri	Sat
	1	2	3	4	5	6	7
	9	9	10	11	12	13	14
	16	16	17	18	19	20	21
	23	23	24	25	26	27	28
	29	30					
3	S	M	T	W	T	F	S
					5	S	M
						T	W
							T
							F
							S
	1	2	3		1	2	3
	4	5	6	7	8	9	10
						6	7
							8
							9
							10
							11
							12
							13
							14
							15
							16
							17
							18
							19
							20
							21
							22
							23
							24
							25
							26
							27
							28
							29
							30
							31
							27
							28
							29
							30
							31

地図は、測量法第29条に基づき承認「平29情使、第331号」を得て、国土地理院発行の基礎地図情報を複製したものを、(一部)転載。「FAQ冊子v4.1」(国土交通省) (<http://www.mlit.go.jp/koku/haneda/faq/>)を加工して作成。

# 5 May

## 2018

### 南風時の新飛行経路(案)[中野区]



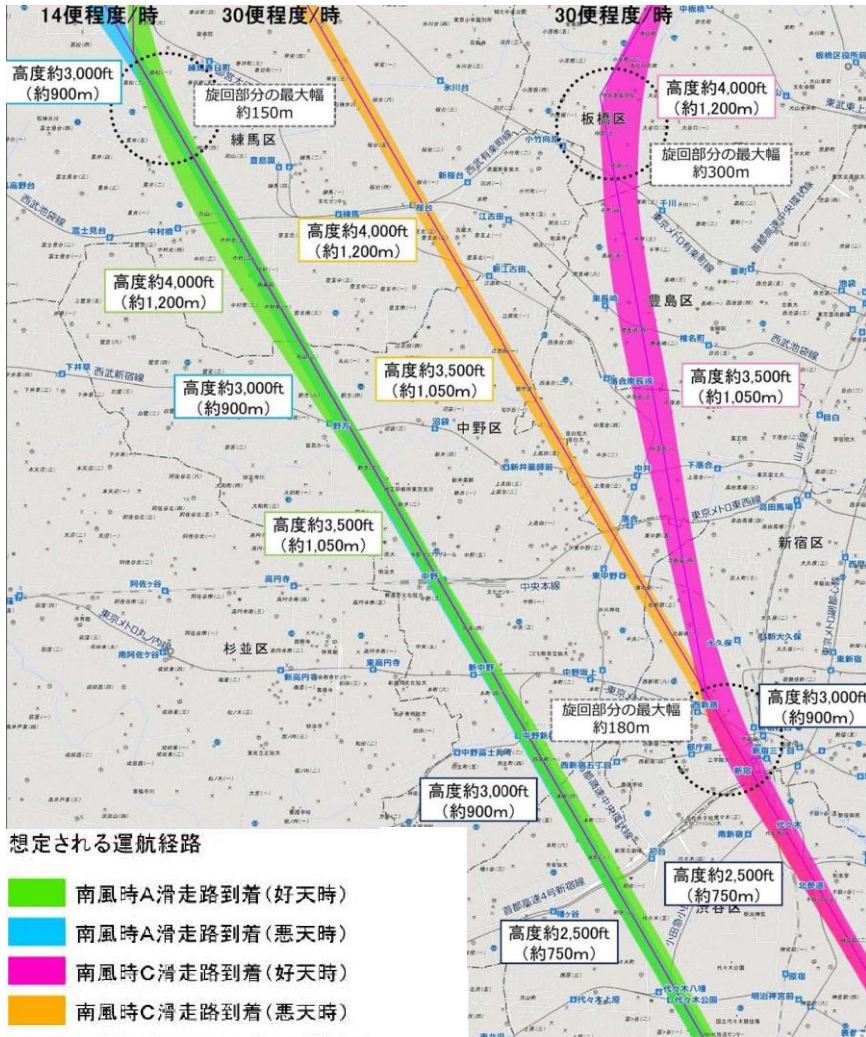
Sun	Mon	Tue	Wed	Thu	Fri	Sat									
		1	2	3	4	5									
6	7	8	9	10	11	12									
13	14	15	16	17	18	19									
20	21	22	23	24	25	26									
27	28	29	30	31											
4	S	M	T	W	T	F	S	6	S	M	T	W	T	F	S
1	2	3	4	5	6	7								1	2
8	9	10	11	12	13	14			3	4	5	6	7	8	9
15	16	17	18	19	20	21			10	11	12	13	14	15	16
22	23	24	25	26	27	28			17	18	19	20	21	22	23
29	30								24	25	26	27	28	29	30

地図は、測量法第29条に基づく承認「平29情使、第331号」を得て、国土地理院発行の基礎地図情報を複製したものを、(一部)転載。「FAQ冊子v4.1」(国土交通省) (<http://www.mlit.go.jp/koku/haneda/faq/>)を加工して作成。

# 6 June

## 2018

### 南風時の新飛行経路(案)[中野区]



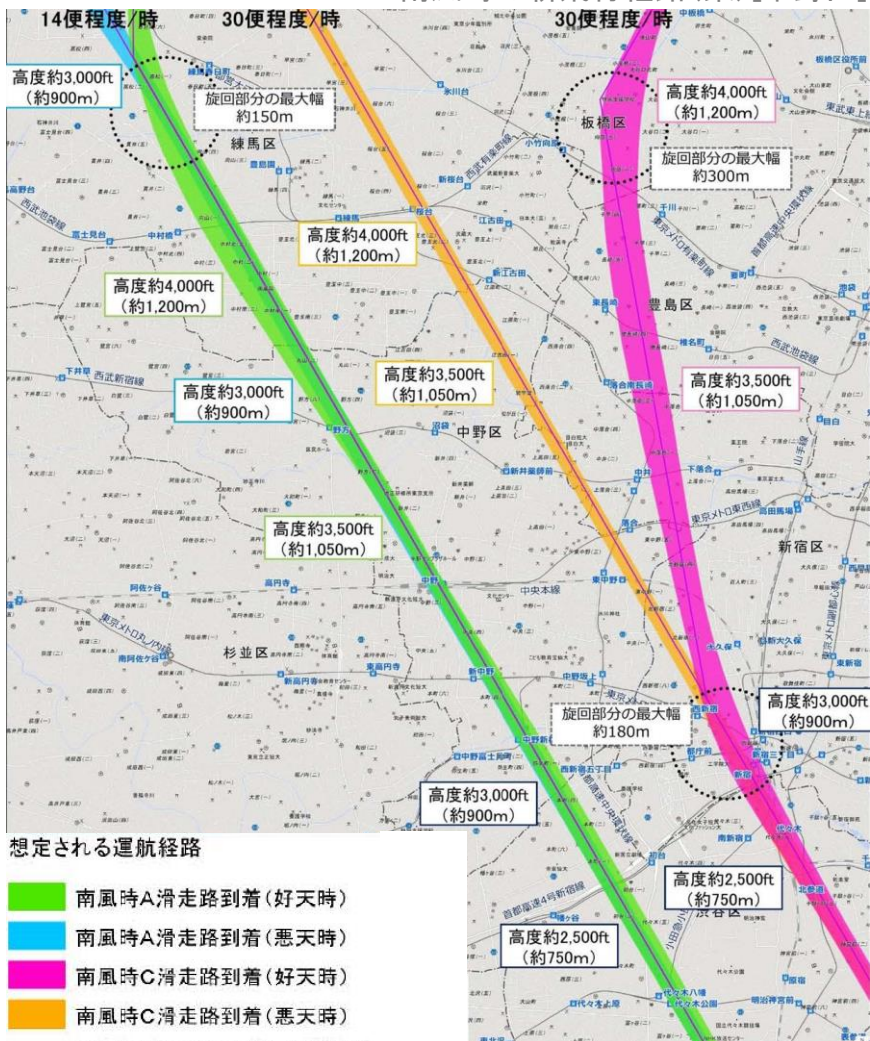
Sun	Mon	Tue	Wed	Thu	Fri	Sat									
					1	2									
3	4	5	6	7	8	9									
10	11	12	13	14	15	16									
17	18	19	20	21	22	23									
24	25	26	27	28	29	30									
5	S	M	T	W	T	F	S	7	S	M	T	W	T	F	S
6	7	8	9	10	11	12	13	14	15	16	17	18	19	20	21
13	14	15	16	17	18	19	20	21	22	23	24	25	26	27	28
20	21	22	23	24	25	26	27	28	29	30	31				
27	28	29	30	31					29	30	31				

地図は、測量法第29条に基づく承認「平29情使、第331号」を得て、国土地理院発行の基礎地図情報を複製したものを、(一部)転載。「FAQ冊子v4.1」(国土交通省) (<http://www.mlit.go.jp/koku/haneda/faq/>) を加工して作成。

# 7 July

## 2018

### 南風時の新飛行経路(案)[中野区]



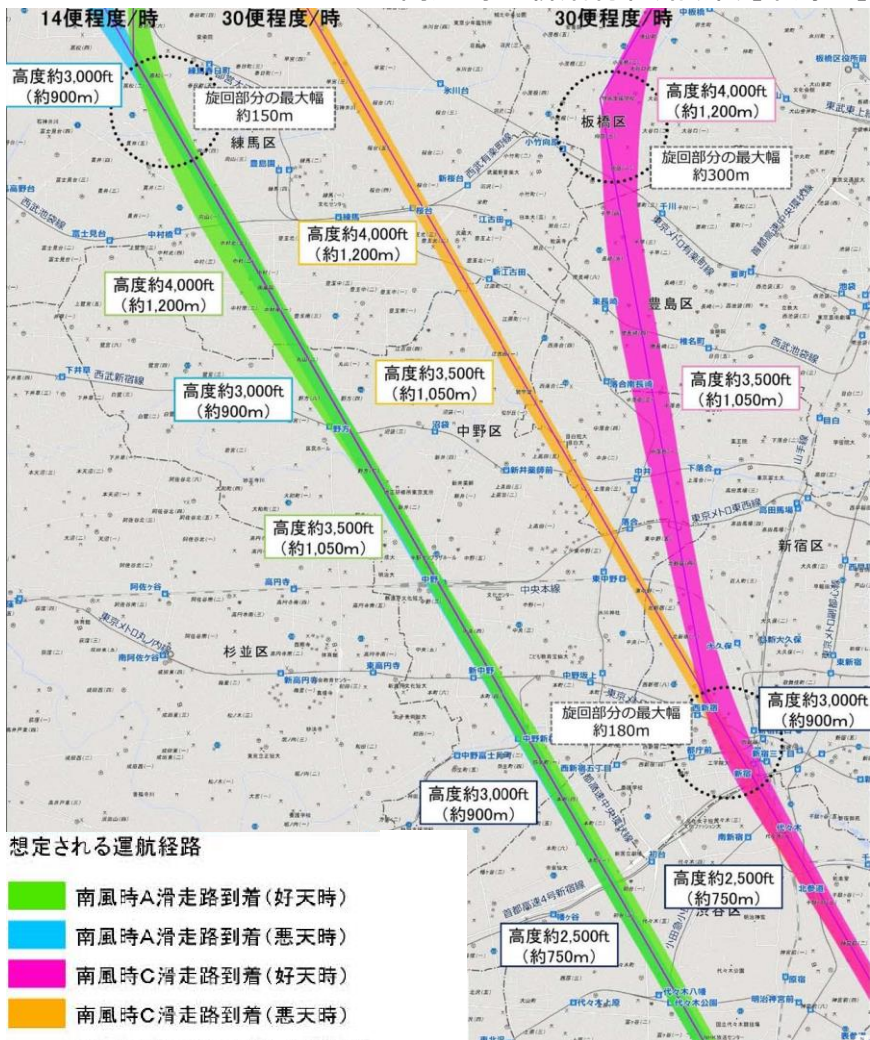
Sun	Mon	Tue	Wed	Thu	Fri	Sat									
1	2	3	4	5	6	7									
9	9	10	11	12	13	14									
16	16	17	18	19	20	21									
23	23	24	25	26	27	28									
29	30	31													
6	S	M	T	W	T	F	S	8	S	M	T	W	T	F	S
3	4	5	6	7	8	9	10	11	12	13	14	15	16	17	18
17	18	19	20	21	22	23	24	25	19	20	21	22	23	24	25
24	25	26	27	28	29	30			26	27	28	29	30	31	

地図は、測量法第29条に基づく承認「平29情使、第331号」を得て、国土地理院発行の基礎地図情報を複製したものを、(一部)転載。「FAQ冊子v4.1」(国土交通省) (<http://www.mlit.go.jp/koku/haneda/faq/>)を加工して作成。

# 8 August

2018

## 南風時の新飛行経路(案)[中野区]



Sun	Mon	Tue	Wed	Thu	Fri	Sat										
			1	2	3	4										
5	6	7	8	9	10	11										
12	13	14	15	16	17	18										
19	20	21	22	23	24	25										
26	27	28	29	30	31											
7	S	M	T	W	T	F	S	9	S	M	T	W	T	F	S	
1	2	3	4	5	6	7										1
8	9	10	11	12	13	14		2	3	4	5	6	7	8		8
15	16	17	18	19	20	21		9	10	11	12	13	14	15		15
22	23	24	25	26	27	28		22	23	24	25	26	27	28		22
29	30	31						29	30	31						29
								30								

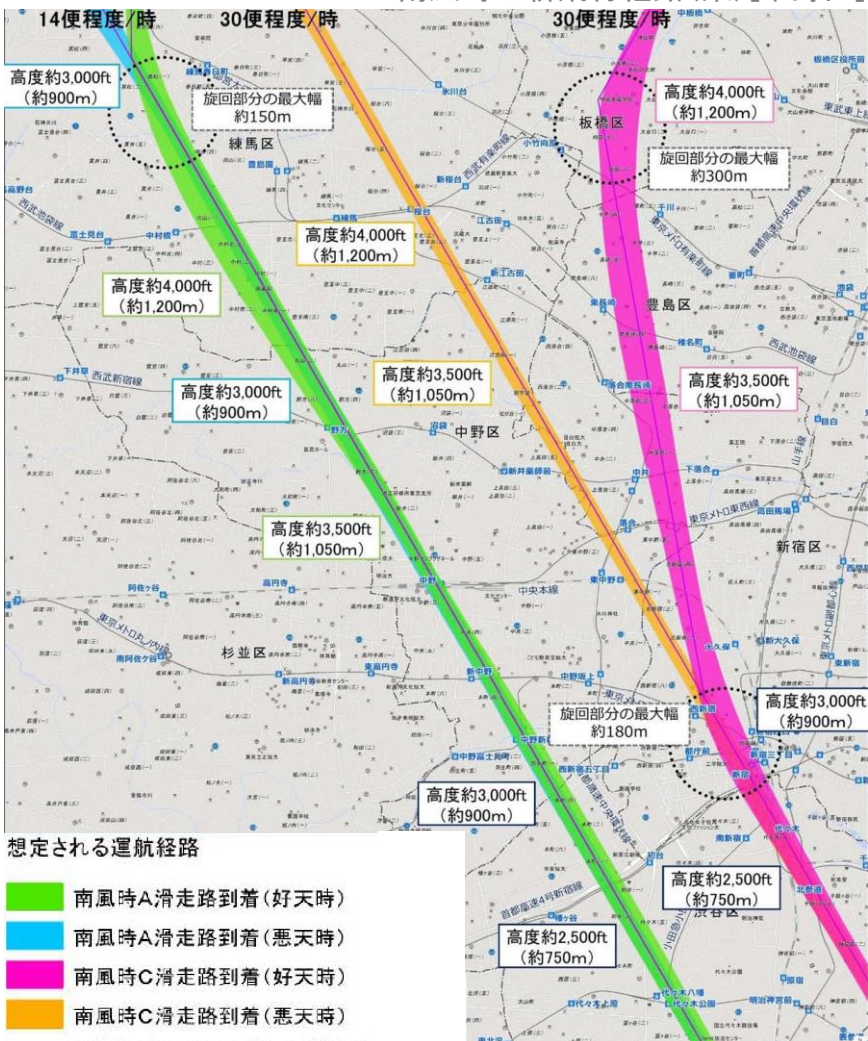
地図は、測量法第29条に基づく承認「平29情使、第331号」を得て、国土地理院発行の基礎地図情報を複製したものを、(一部)転載。「FAQ冊子v4.1」(国土交通省) (<http://www.mlit.go.jp/koku/haneda/faq/>)を加工して作成。



# 9 September

2018

## 南風時の新飛行経路(案)[中野区]



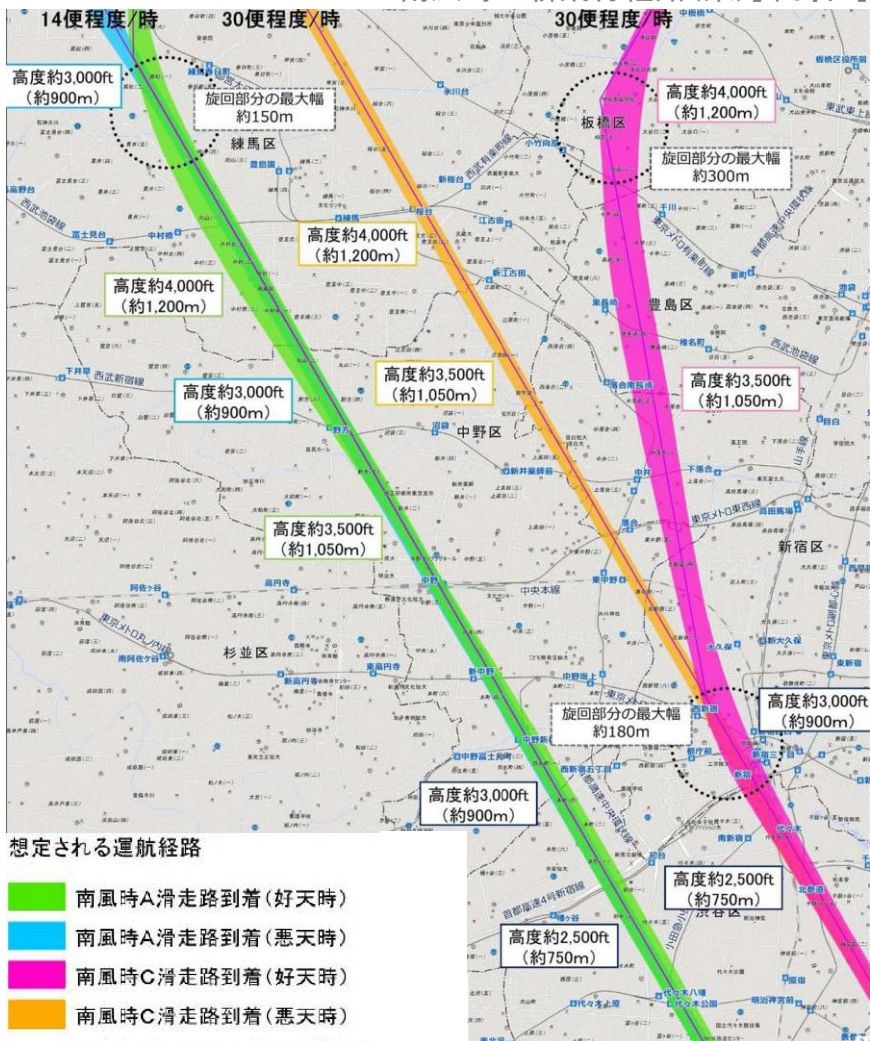
Sun	Mon	Tue	Wed	Thu	Fri	Sat									
						1									
2	3	4	5	6	7	8									
9	10	11	12	13	14	15									
16	17	18	19	20	21	22									
23	24	25	26	27	28	29									
30															
8	S	M	T	W	T	F	S	10	S	M	T	W	T	F	S
5	6	7	8	9	10	11	12	13	14	15	16	17	18	19	20
12	13	14	15	16	17	18	19	20	21	22	23	24	25	26	27
19	20	21	22	23	24	25	26	27	28	29	30	31			
26	27	28	29	30	31				28	29	30	31			

地図は、測量法第29条に基づき承認「平29情使、第331号」を得て、国土地理院発行の基礎地図情報を複製したものを、(一部)転載。「FAQ冊子v4.1」(国土交通省) (<http://www.mlit.go.jp/koku/haneda/faq/>) を加工して作成。

# 10 October

2018

## 南風時の新飛行経路(案)[中野区]



Sun	Mon	Tue	Wed	Thu	Fri	Sat															
	1	2	3	4	5	6															
7	8	9	10	11	12	13															
14	15	16	17	18	19	20															
21	22	23	24	25	26	27															
28	29	30	31																		
9	S	M	T	W	T	F	S	11	S	M	T	W	T	F	S						
							1							1	2	3					
							2							4	5	6	7	8	9	10	
							3							4	5	6	7	8	9	10	
							4							11	12	13	14	15	16	17	
							5							11	12	13	14	15	16	17	
							6							18	19	20	21	22	23	24	
							7							18	19	20	21	22	23	24	
							8							23	24	25	26	27	28	29	30
							9							23	24	25	26	27	28	29	30
							10							24	25	26	27	28	29	30	
							11							25	26	27	28	29	30		
							12							26	27	28	29	30			
							13							27	28	29	30				
							14							28	29	30					
							15							29	30						
							16							30							
							17														
							18														
							19														
							20														
							21														
							22														
							23														
							24														
							25														
							26														
							27														
							28														
							29														
							30														

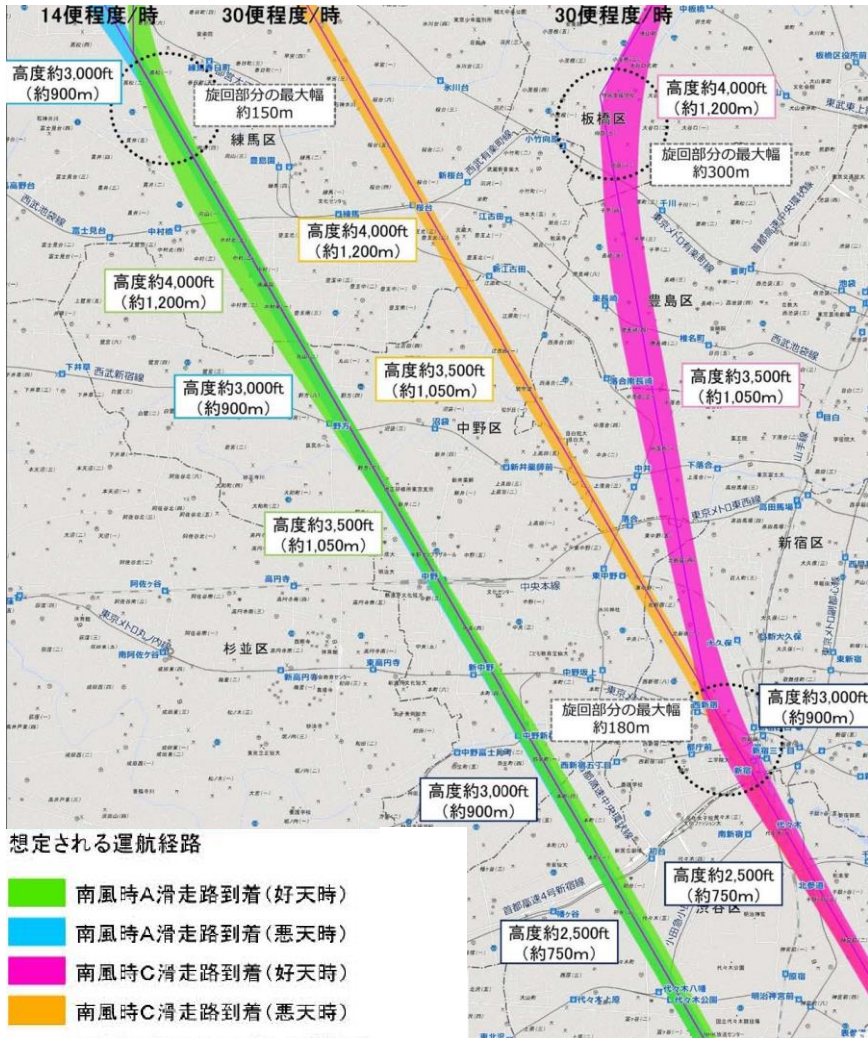
地図は、測量法第29条に基づく承認「平29情使、第331号」を得て、国土地理院発行の基盤地図情報を複製したものを、(一部)転載。「FAQ冊子v4.1」(国土交通省) (<http://www.mlit.go.jp/koku/haneda/faq/>) を加工して作成。

# 11

# November

## 2018

### 南風時の新飛行経路(案)[中野区]



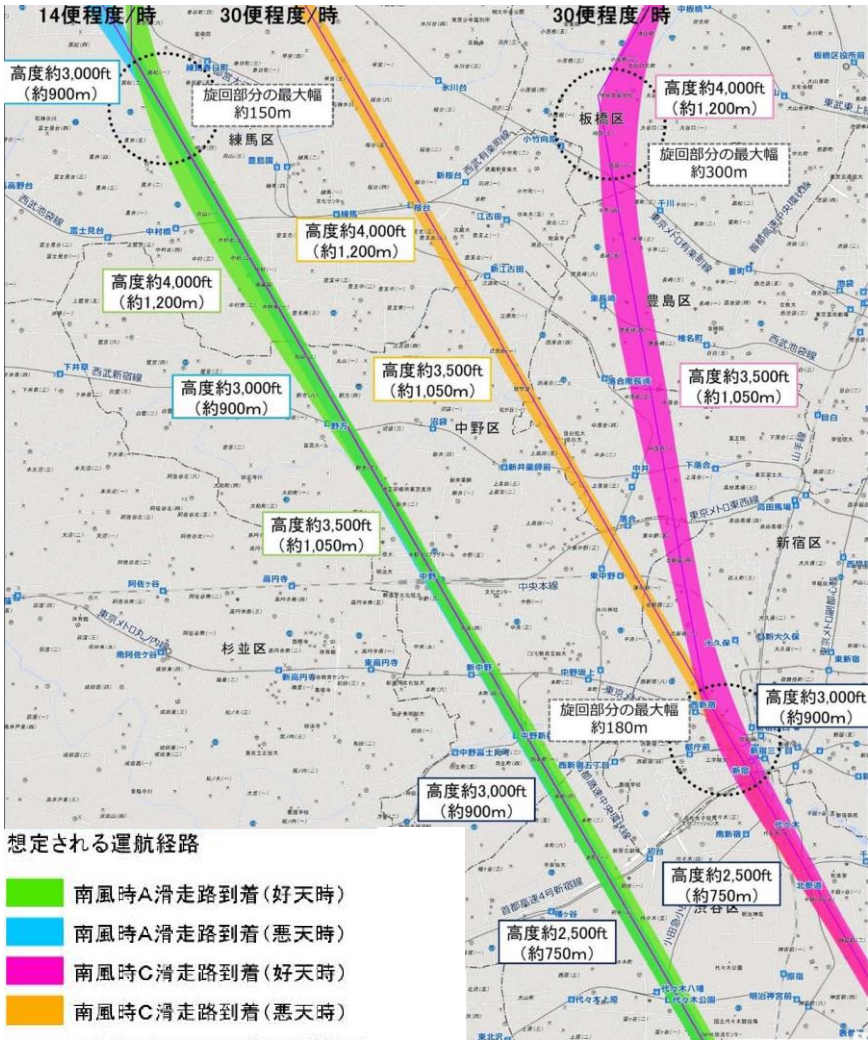
	Sun	Mon	Tue	Wed	Thu	Fri	Sat
					1	2	3
	4	5	6	7	8	9	10
	11	12	13	14	15	16	17
	18	19	20	21	22	23	24
	25	26	27	28	29	30	
10	S	M	T	W	T	F	S
					12		
	1	2	3	4	5	6	7
	8	9	10	11	12	13	14
	15	16	17	18	19	20	21
	22	23	24	25	26	27	28
	29	30	31				
					30	31	

地図は、測量法第29条に基づく承認「平29情使、第331号」を得て、国土地理院発行の基礎地図情報を複製したものを、(一部)転載。「FAQ冊子v4.1」(国土交通省) (<http://www.mlit.go.jp/koku/haneda/faq/>) を加工して作成。

# 12 December

## 2018

### 南風時の新飛行経路(案)[中野区]



	Sun	Mon	Tue	Wed	Thu	Fri	Sat
							1
	2	3	4	5	6	7	8
	9	10	11	12	13	14	15
	16	17	18	19	20	21	22
	23	24	25	26	27	28	29
	30	31					
11	S	M	T	W	T	F	S
					1	2	3
					4	5	6
					7	8	9
					10	11	12
					13	14	15
					16	17	18
					19	20	21
					22	23	24
					25	26	27
					28	29	30
					31		

2019

地図は、測量法第29条に基づく承認「平29情使、第331号」を得て、国土地理院発行の基礎地図情報を複製したものを、(一部)転載。「FAQ冊子v4.1」(国土交通省) (<http://www.mlit.go.jp/koku/haneda/faq/>)を加工して作成。