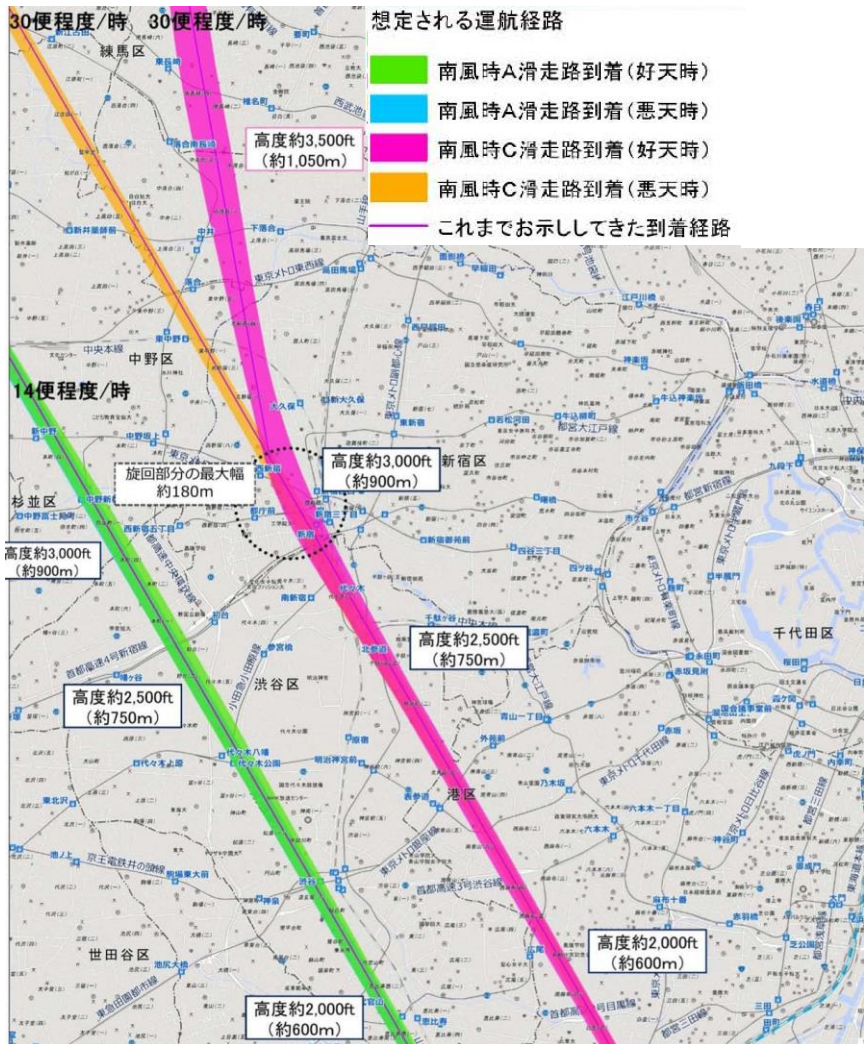


1 January

2018

南風時の新飛行経路(案)[新宿・渋谷区]



想定される運航経路

- 南風時A滑走路到着(好天時)
- 南風時A滑走路到着(悪天時)
- 南風時C滑走路到着(好天時)
- 南風時C滑走路到着(悪天時)
- これまでお示してきた到着経路

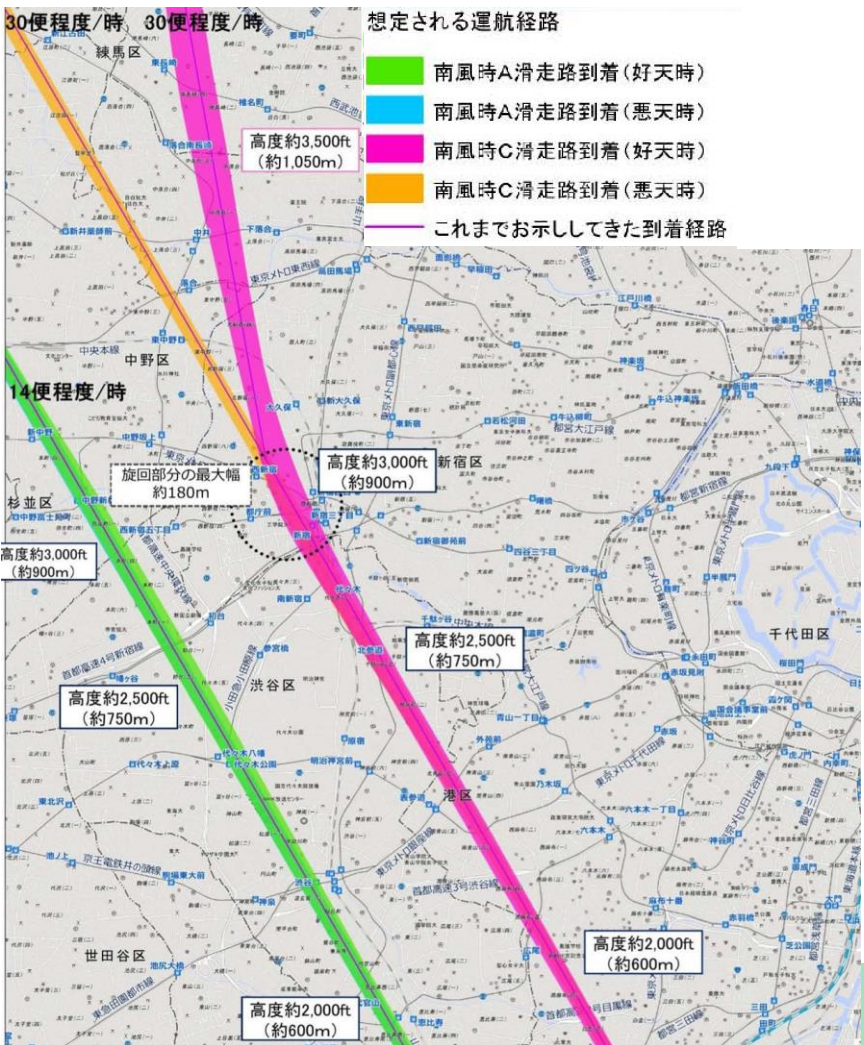
Sun	Mon	Tue	Wed	Thu	Fri	Sat
	1	2	3	4	5	6
7	8	9	10	11	12	13
14	15	16	17	18	19	20
21	22	23	24	25	26	27
28	29	30	31			

12	S	M	T	W	T	F	S	2	S	M	T	W	T	F	S	
2017							1	2						1	2	3
	3	4	5	6	7	8	9	10	4	5	6	7	8	9	10	
	10	11	12	13	14	15	16	17	11	12	13	14	15	16	17	
	17	18	19	20	21	22	23	24	18	19	20	21	22	23	24	
	24	25	26	27	28	29	30		25	26	27	28				
	31															

地図は、測量法第29条に基づく承認「平29情使、第331号」を得て、国土地理院発行の基盤地図情報を複製したものを、(一部)転載。「FAQ冊子v4.1」(国土交通省) (<http://www.mlit.go.jp/koku/haneda/faq/>)を加工して作成。

5 May 2018

南風時の新飛行経路(案)[新宿・渋谷区]

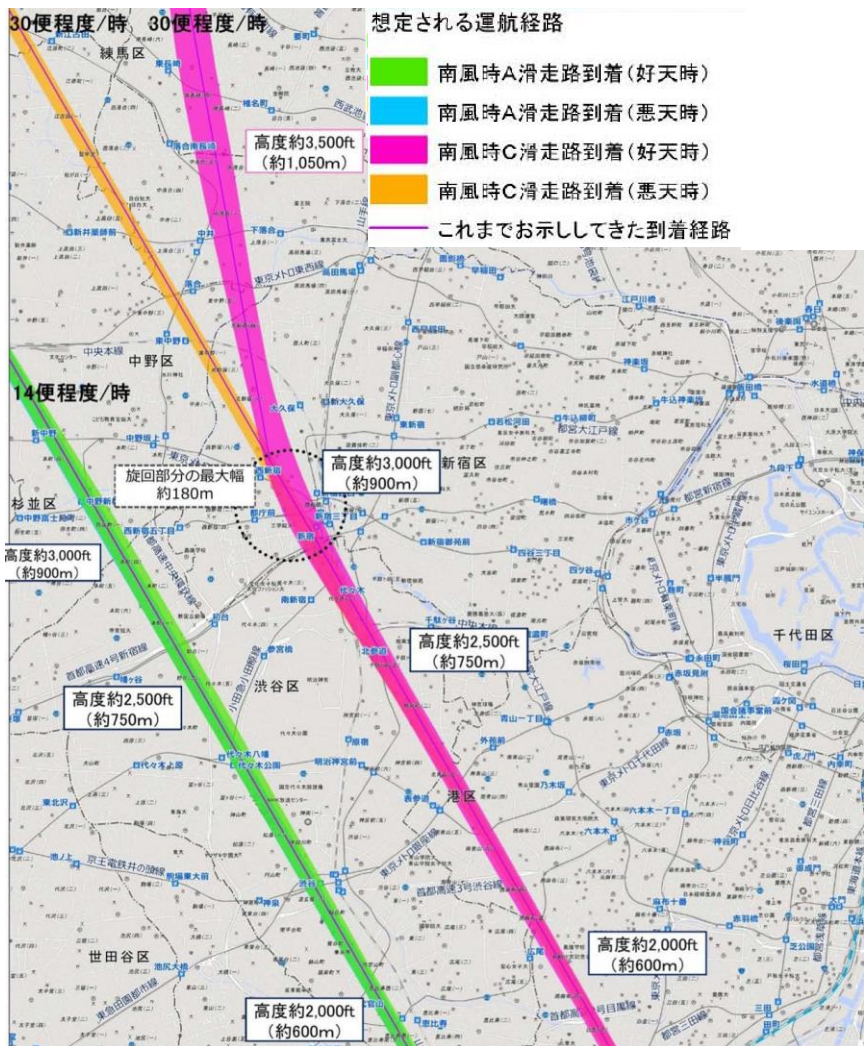


Sun	Mon	Tue	Wed	Thu	Fri	Sat										
		1	2	3	4	5										
6	7	8	9	10	11	12										
13	14	15	16	17	18	19										
20	21	22	23	24	25	26										
27	28	29	30	31												
4	S	M	T	W	T	F	S	6	S	M	T	W	T	F	S	
1	2	3	4	5	6	7									1	2
8	9	10	11	12	13	14			3	4	5	6	7	8	9	
15	16	17	18	19	20	21			10	11	12	13	14	15	16	
22	23	24	25	26	27	28			17	18	19	20	21	22	23	
29	30								24	25	26	27	28	29	30	

地図は、測量法第29条に基づく承認「平29情使、第331号」を得て、国土地理院発行の基盤地図情報を複製したものを、(一部)転載。「FAQ冊子v4.1」(国土交通省) (<http://www.mlit.go.jp/koku/haneda/faq/>)を加工して作成。

7 July 2018

南風時の新飛行経路(案)[新宿・渋谷区]



想定される運航経路

- 南風時A滑走路到着(好天時)
- 南風時A滑走路到着(悪天時)
- 南風時C滑走路到着(好天時)
- 南風時C滑走路到着(悪天時)
- これまでお示してきた到着経路

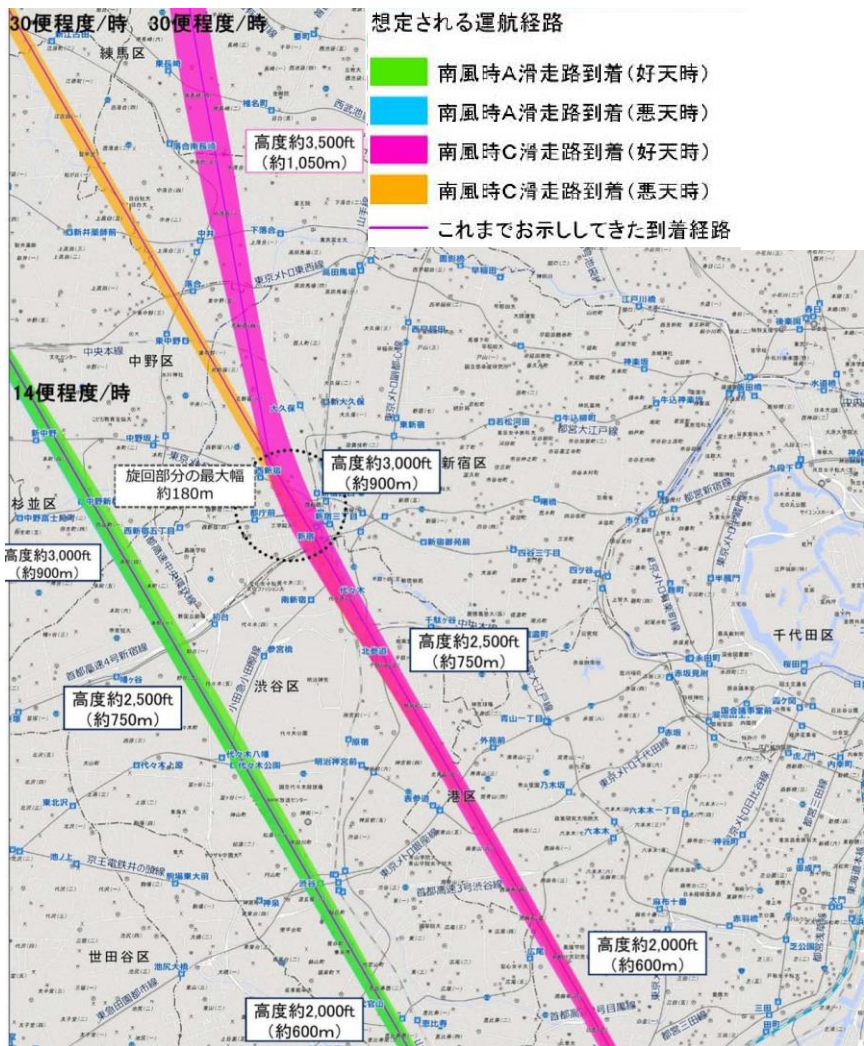
Sun	Mon	Tue	Wed	Thu	Fri	Sat										
1	2	3	4	5	6	7										
9	9	10	11	12	13	14										
16	16	17	18	19	20	21										
23	23	24	25	26	27	28										
29	30	31														
6	S	M	T	W	T	F	S	8	S	M	T	W	T	F	S	
				1	2			1	2	3	4					
	3	4	5	6	7	8	9	5	6	7	8	9	10	11		
	10	11	12	13	14	15	16	12	13	14	15	16	17	18		
	17	18	19	20	21	22	23	17	18	19	20	21	22	23	24	25
	24	25	26	27	28	29	30	24	25	26	27	28	29	30	31	

9

September

2018

南風時の新飛行経路(案)[新宿・渋谷区]



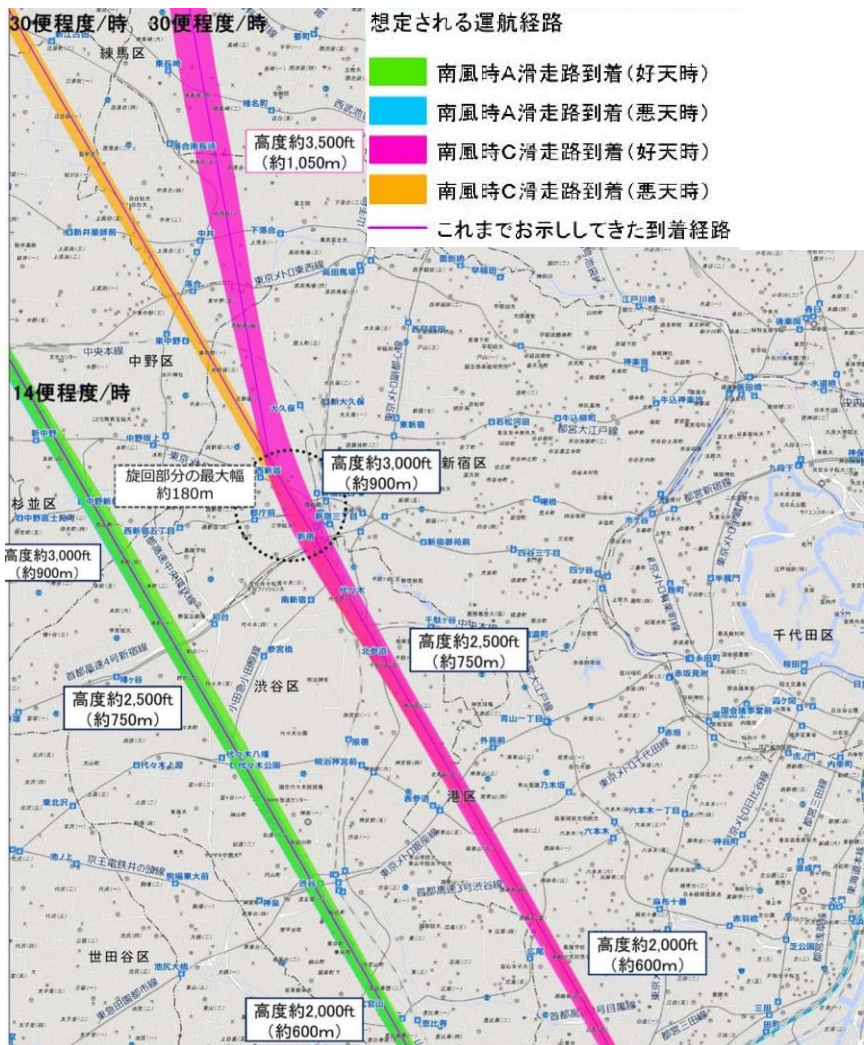
Sun	Mon	Tue	Wed	Thu	Fri	Sat									
						1									
2	3	4	5	6	7	8									
9	10	11	12	13	14	15									
16	17	18	19	20	21	22									
23	24	25	26	27	28	29									
30															
8	S	M	T	W	T	F	S	10	S	M	T	W	T	F	S
			1	2	3	4		1	2	3	4	5	6		
	5	6	7	8	9	10	11		7	8	9	10	11	12	13
	12	13	14	15	16	17	18		14	15	16	17	18	19	20
	19	20	21	22	23	24	25		21	22	23	24	25	26	27
	26	27	28	29	30	31			28	29	30	31			

地図は、測量法第29条に基づく承認「平29情使、第331号」を得て、国土地理院発行の基盤地図情報を複製したものを、(一部)転載。「FAQ冊子v4.1」(国土交通省) (<http://www.mlit.go.jp/koku/haneda/faq/>)を加工して作成。

10 October

2018

南風時の新飛行経路(案)[新宿・渋谷区]



Sun	Mon	Tue	Wed	Thu	Fri	Sat										
	1	2	3	4	5	6										
7	8	9	10	11	12	13										
14	15	16	17	18	19	20										
21	22	23	24	25	26	27										
28	29	30	31													
9	S	M	T	W	T	F	S	11	S	M	T	W	T	F	S	
								1						1	2	3
	2	3	4	5	6	7	8		4	5	6	7	8	9	10	
	9	10	11	12	13	14	15		11	12	13	14	15	16	17	
	16	17	18	19	20	21	22		18	19	20	21	22	23	24	
	23	24	25	26	27	28	29		25	26	27	28	29	30		
30																

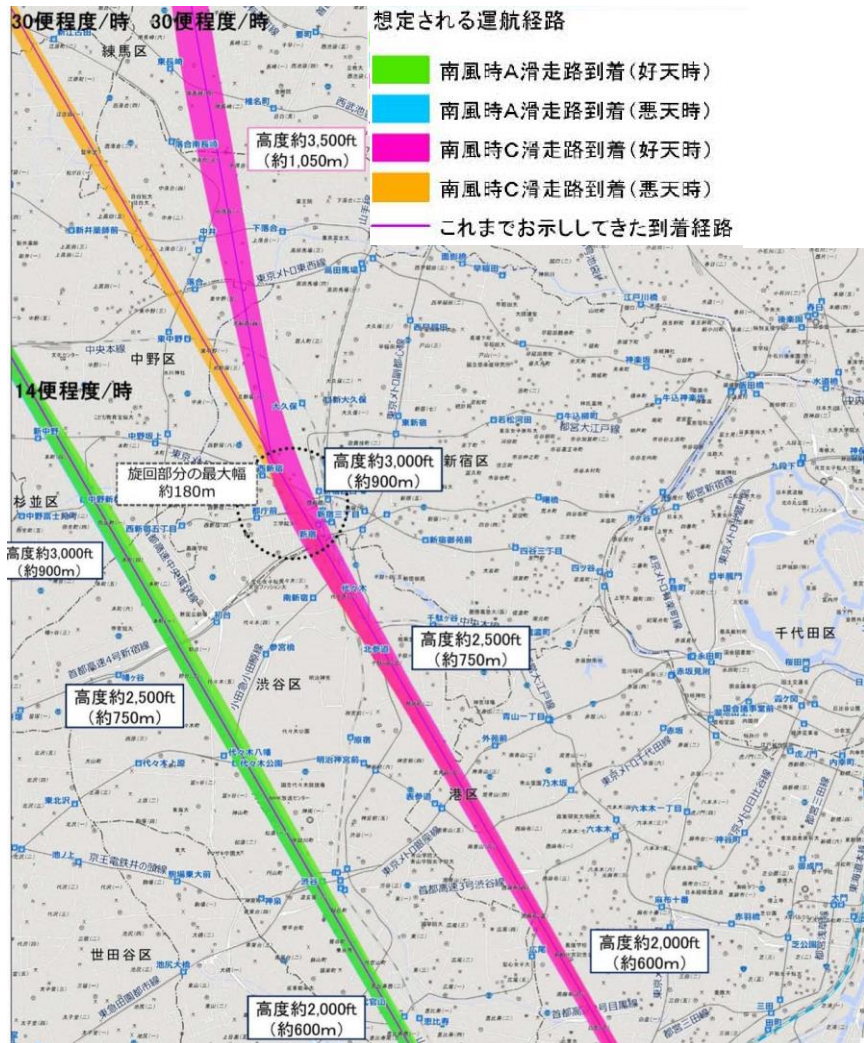
地図は、測量法第29条に基づく承認「平29情使、第331号」を得て、国土地理院発行の基盤地図情報を複製したものを、(一部)転載。「FAQ冊子v4.1」(国土交通省) (<http://www.mlit.go.jp/koku/haneda/faq/>)を加工して作成。

11

November

2018

南風時の新飛行経路(案)[新宿・渋谷区]



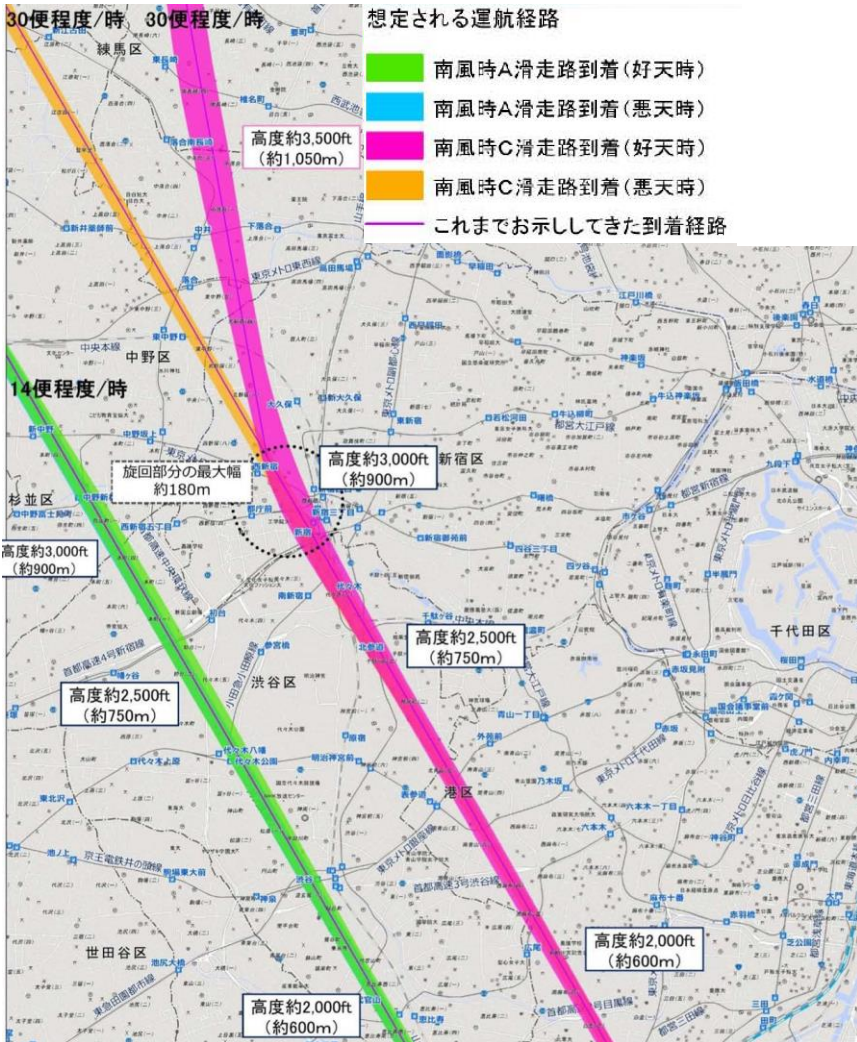
Sun	Mon	Tue	Wed	Thu	Fri	Sat										
				1	2	3										
4	5	6	7	8	9	10										
11	12	13	14	15	16	17										
18	19	20	21	22	23	24										
25	26	27	28	29	30											
10	S	M	T	W	T	F	S	12	S	M	T	W	T	F	S	
		1	2	3	4	5	6									1
		7	8	9	10	11	12	13	2	3	4	5	6	7	8	
		14	15	16	17	18	19	20	9	10	11	12	13	14	15	
		21	22	23	24	25	26	27	16	17	18	19	20	21	22	
		28	29	30	31				23	24	25	26	27	28	29	
									30	31						

地図は、測量法第29条に基づく承認「平29情使、第331号」を得て、国土地理院発行の基盤地図情報を複製したものを、(一部)転載。「FAQ冊子v4.1」(国土交通省) (<http://www.mlit.go.jp/koku/haneda/faq/>)を加工して作成。

12 December

2018

南風時の新飛行経路(案)[新宿・渋谷区]



Sun	Mon	Tue	Wed	Thu	Fri	Sat								
						1								
2	3	4	5	6	7	8								
9	10	11	12	13	14	15								
16	17	18	19	20	21	22								
23	24	25	26	27	28	29								
30	31													
11	S	M	T	W	T	F	S							
						1	S	M	T	W	T	F	S	
						2019								
				1	2	3		1	2	3	4	5		
	4	5	6	7	8	9	10	6	7	8	9	10	11	12
	11	12	13	14	15	16	17	13	14	15	16	17	18	19
	18	19	20	21	22	23	24	18	19	20	21	22	23	24
	25	26	27	28	29	30		25	26	27	28	29	30	31

地図は、測量法第29条に基づく承認「平29情使、第331号」を得て、国土地理院発行の基盤地図情報を複製したものを、(一部)転載。「FAQ冊子v4.1」(国土交通省) (<http://www.mlit.go.jp/koku/haneda/faq/>) を加工して作成。