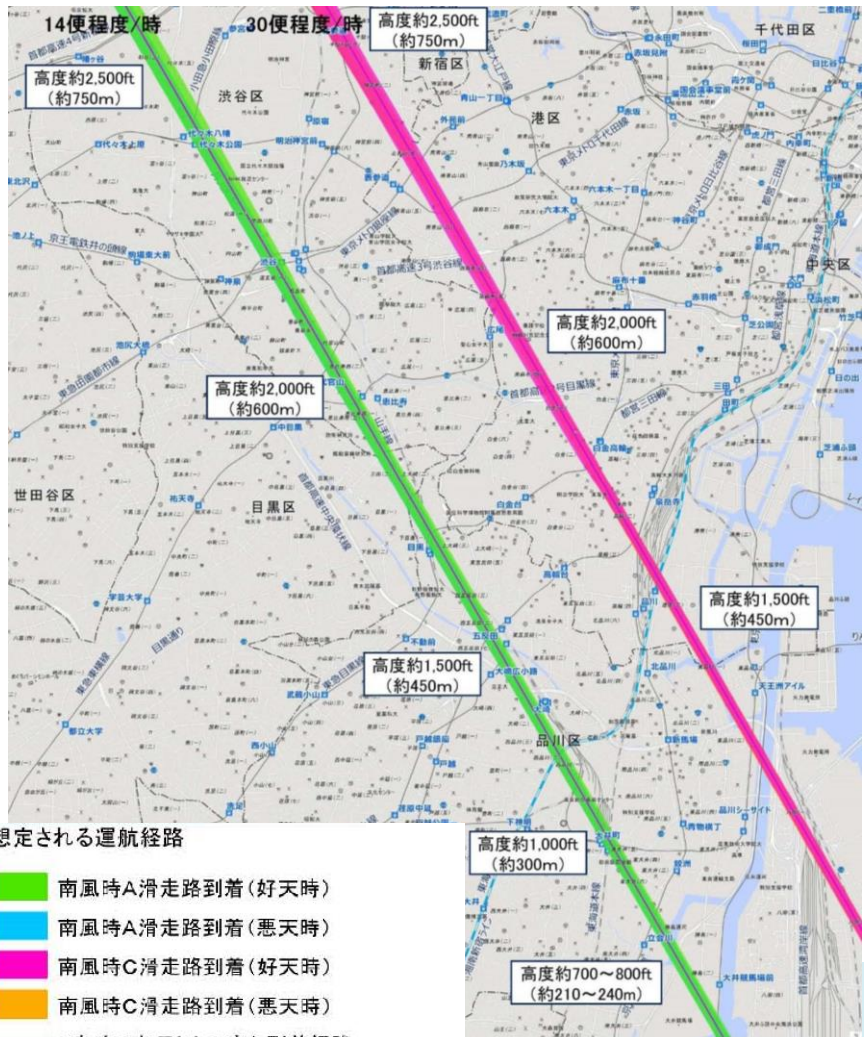


1 January

2018 南風時の新飛行経路(案)[港・目黒区]



想定される運航経路

- 南風時A滑走路到着(好天時)
- 南風時A滑走路到着(悪天時)
- 南風時C滑走路到着(好天時)
- 南風時C滑走路到着(悪天時)
- これまでお示してきた到着経路

地図は、測量法第29条に基づく承認「平29情使、第331号」を得て、国土地理院発行の基盤地図情報を複製したものを、(一部)転載。「FAQ冊子v4.1」(国土交通省) (<http://www.mlit.go.jp/koku/haneda/faq/>) を加工して作成。

Sun	Mon	Tue	Wed	Thu	Fri	Sat
	1	2	3	4	5	6
7	8	9	10	11	12	13
14	15	16	17	18	19	20
21	22	23	24	25	26	27
28	29	30	31			

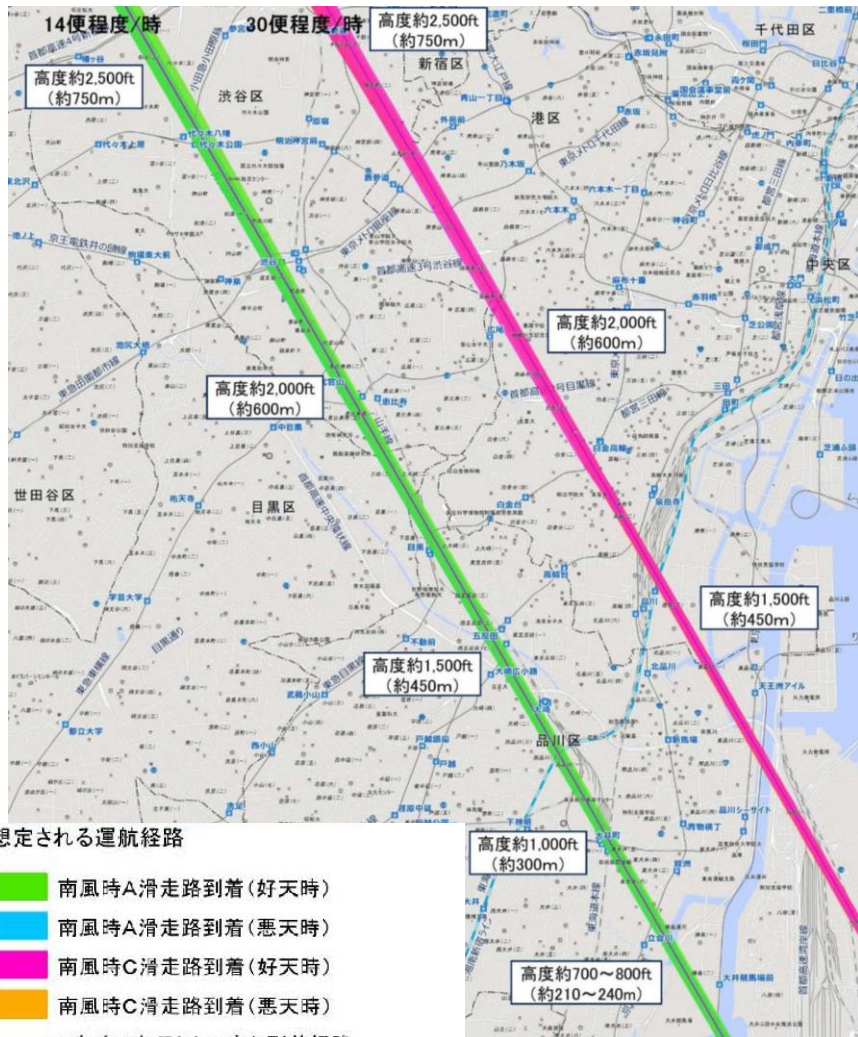
12	S	M	T	W	T	F	S	2	S	M	T	W	T	F	S	
2017							1	2						1	2	3
	3	4	5	6	7	8	9	10	11	12	13	14	15	16	17	
	17	18	19	20	21	22	23	24	25	26	27	28	29	30	31	

2

February

2018

南風時の新飛行経路(案)[港・目黒区]



想定される運航経路

- 南風時A滑走路到着(好天時)
- 南風時A滑走路到着(悪天時)
- 南風時C滑走路到着(好天時)
- 南風時C滑走路到着(悪天時)
- これまでお示してきた到着経路

地図は、測量法第29条に基づく承認「平29情使、第331号」を得て、国土地理院発行の基礎地図情報を複製したものを、(一部)転載。「FAQ冊子v4.1」(国土交通省) (<http://www.mlit.go.jp/koku/haneda/faq/>) を加工して作成。

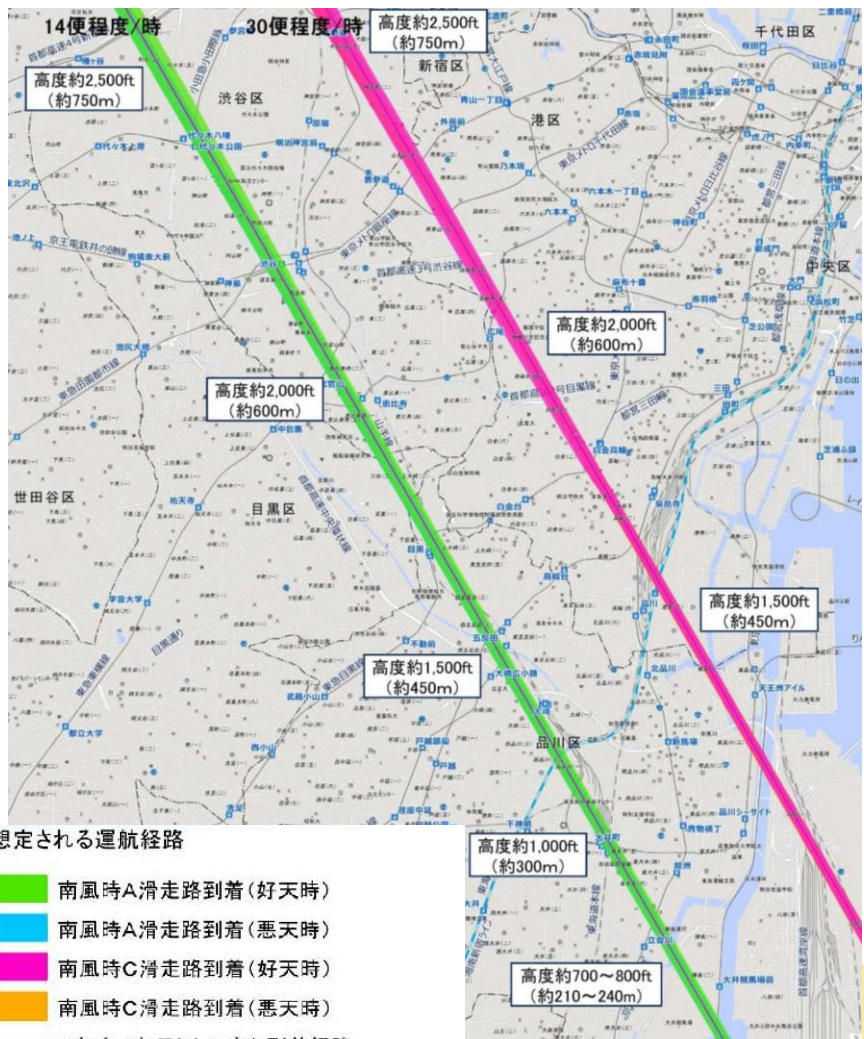
Sun	Mon	Tue	Wed	Thu	Fri	Sat										
				1	2	3										
4	5	6	7	8	9	10										
11	12	13	14	15	16	17										
18	19	20	21	22	23	24										
25	26	27	28													
1	S	M	T	W	T	F	S	3	S	M	T	W	T	F	S	
	1	2	3	4	5	6								1	2	3
	7	8	9	10	11	12	13		4	5	6	7	8	9	10	
	14	15	16	17	18	19	20		11	12	13	14	15	16	17	
	21	22	23	24	25	26	27		18	19	20	21	22	23	24	
28	29	30	31						25	26	27	28	29	30	31	

3

March

2018

南風時の新飛行経路(案)[港・目黒区]



Sun	Mon	Tue	Wed	Thu	Fri	Sat
				1	2	3
4	5	6	7	8	9	10
11	12	13	14	15	16	17
18	19	20	21	22	23	24
25	26	27	28	29	30	31

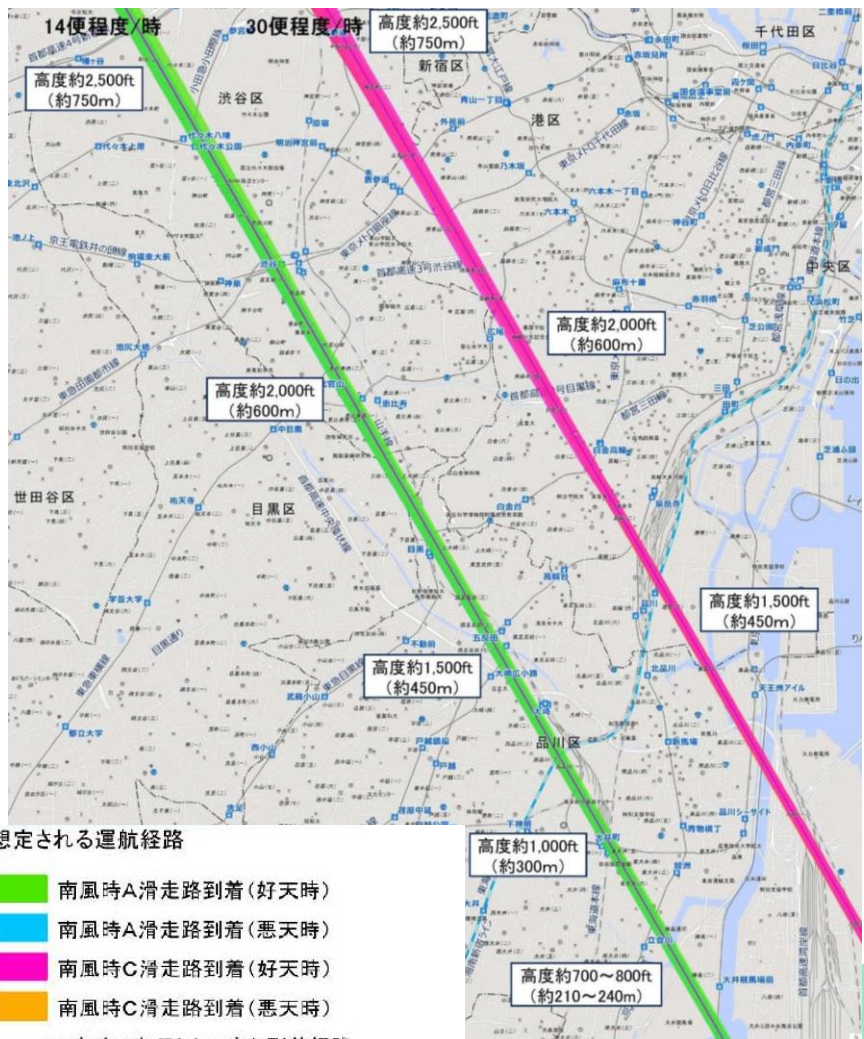
2	S	M	T	W	T	F	S	4	S	M	T	W	T	F	S
					1	2	3	4	1	2	3	4	5	6	7
	4	5	6	7	8	9	10	8	9	10	11	12	13	14	
	11	12	13	14	15	16	17	15	16	17	18	19	20	21	
	18	19	20	21	22	23	24	22	23	24	25	26	27	28	
	25	26	27	28				29	30						

地図は、測量法第29条に基づく承認「平29情使、第331号」を得て、国土地理院発行の基盤地図情報を複製したものを、(一部)転載。「FAQ冊子v4.1」(国土交通省) (<http://www.mlit.go.jp/koku/haneda/faq/>) を加工して作成。

5 May

2018

南風時の新飛行経路(案)[港・目黒区]



想定される運航経路

- 南風時A滑走路到着(好天時)
- 南風時A滑走路到着(悪天時)
- 南風時C滑走路到着(好天時)
- 南風時C滑走路到着(悪天時)
- これまでお示してきた到着経路

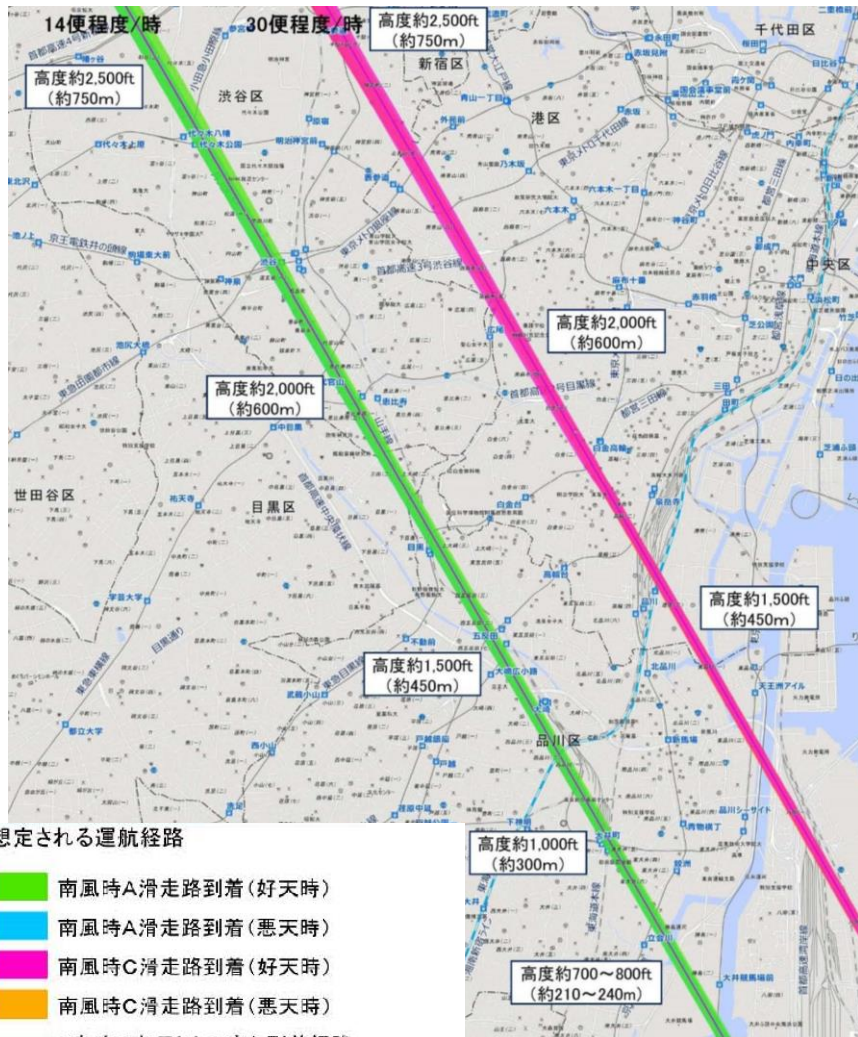
地図は、測量法第29条に基づく承認「平29情使、第331号」を得て、国土地理院発行の基礎地図情報を複製したものを、(一部)転載。「FAQ冊子v4.1」(国土交通省) (<http://www.mlit.go.jp/koku/haneda/faq/>) を加工して作成。

Sun	Mon	Tue	Wed	Thu	Fri	Sat										
		1	2	3	4	5										
6	7	8	9	10	11	12										
13	14	15	16	17	18	19										
20	21	22	23	24	25	26										
27	28	29	30	31												
4	S	M	T	W	T	F	S	6	S	M	T	W	T	F	S	
1	2	3	4	5	6	7									1	2
8	9	10	11	12	13	14			3	4	5	6	7	8	9	
15	16	17	18	19	20	21			10	11	12	13	14	15	16	
22	23	24	25	26	27	28			17	18	19	20	21	22	23	
29	30								24	25	26	27	28	29	30	

6 June

2018

南風時の新飛行経路(案)[港・目黒区]



想定される運航経路

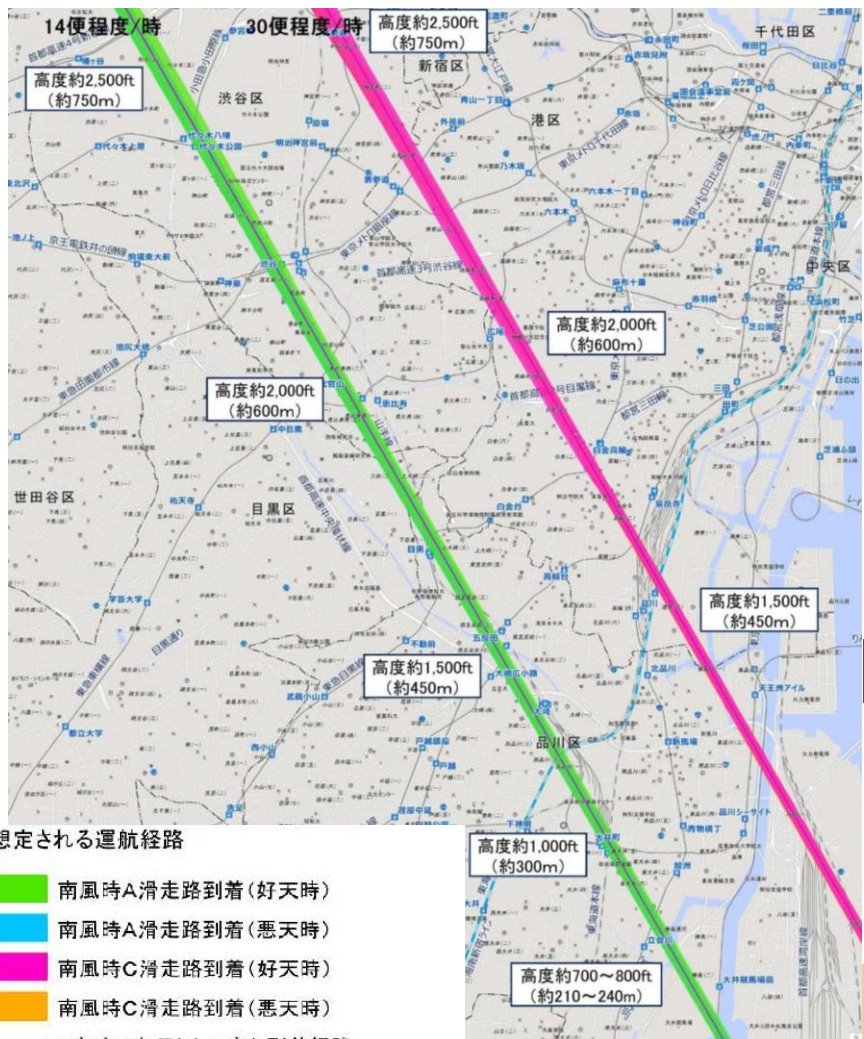
- 南風時A滑走路到着(好天気)
- 南風時A滑走路到着(悪天気)
- 南風時C滑走路到着(好天気)
- 南風時C滑走路到着(悪天気)
- これまでお示してきた到着経路

Sun	Mon	Tue	Wed	Thu	Fri	Sat		
					1	2		
3	4	5	6	7	8	9		
10	11	12	13	14	15	16		
17	18	19	20	21	22	23		
24	25	26	27	28	29	30		
5	S	M	T	W	T	F	S	
		1	2	3	4	5	6	7
6	7	8	9	10	11	12	13	14
13	14	15	16	17	18	19	20	21
20	21	22	23	24	25	26	27	28
27	28	29	30	31				

7 July

2018

南風時の新飛行経路(案)[港・目黒区]



想定される運航経路

- 南風時A滑走路到着(好天時)
- 南風時A滑走路到着(悪天時)
- 南風時C滑走路到着(好天時)
- 南風時C滑走路到着(悪天時)
- これまでお示してきた到着経路

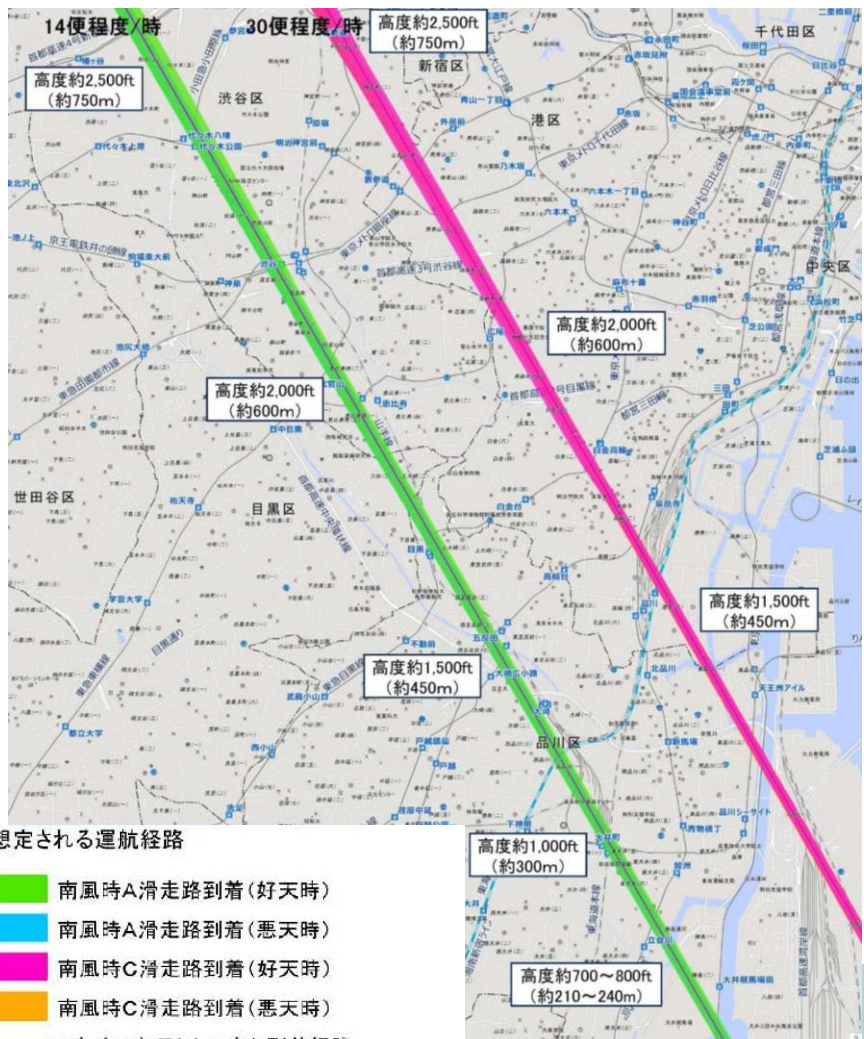
地図は、測量法第29条に基づく承認「平29情使、第331号」を得て、国土地理院発行の基礎地図情報を複製したものを、(一部)転載。「FAQ冊子v4.1」(国土交通省) (<http://www.mlit.go.jp/koku/haneda/faq/>) を加工して作成。

Sun	Mon	Tue	Wed	Thu	Fri	Sat									
1	2	3	4	5	6	7									
9	9	10	11	12	13	14									
16	16	17	18	19	20	21									
23	23	24	25	26	27	28									
29	30	31													
6	S	M	T	W	T	F	S	8	S	M	T	W	T	F	S
					1	2				1	2	3	4		
	3	4	5	6	7	8	9	10	11						
	10	11	12	13	14	15	16	17	18						
	17	18	19	20	21	22	23	24	25						
	24	25	26	27	28	29	30	31							

8 August

2018

南風時の新飛行経路(案)[港・目黒区]



想定される運航経路

- 南風時A滑走路到着(好天時)
- 南風時A滑走路到着(悪天時)
- 南風時C滑走路到着(好天時)
- 南風時C滑走路到着(悪天時)

これまでお示してきた到着経路

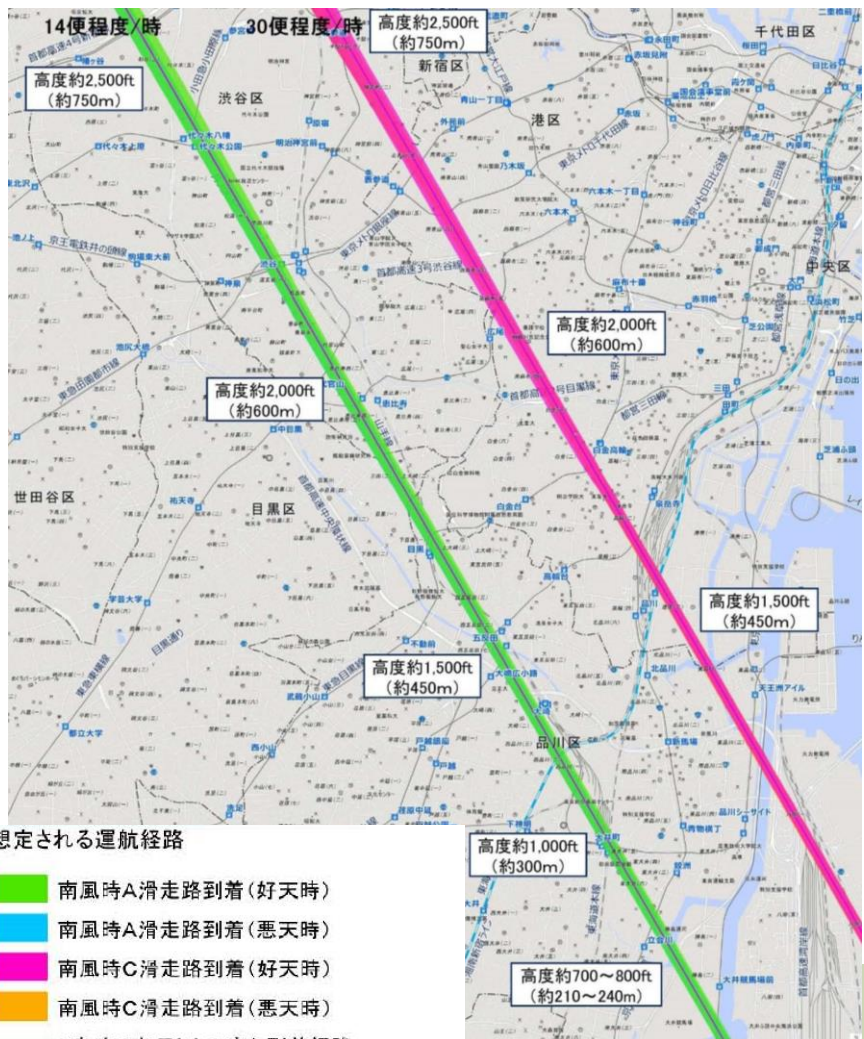
地図は、測量法第29条に基づく承認「平29情使、第331号」を得て、国土地理院発行の基礎地図情報を複製したものを、(一部)転載。「FAQ冊子v4.1」(国土交通省) (<http://www.mlit.go.jp/koku/haneda/faq/>) を加工して作成。

Sun	Mon	Tue	Wed	Thu	Fri	Sat										
			1	2	3	4										
5	6	7	8	9	10	11										
12	13	14	15	16	17	18										
19	20	21	22	23	24	25										
26	27	28	29	30	31											
7	S	M	T	W	T	F	S	9	S	M	T	W	T	F	S	
1	2	3	4	5	6	7										1
8	9	10	11	12	13	14			2	3	4	5	6	7	8	
15	16	17	18	19	20	21			9	10	11	12	13	14	15	
22	23	24	25	26	27	28			16	17	18	19	20	21	22	
29	30	31							23	24	25	26	27	28	29	
									30							

9 September

2018

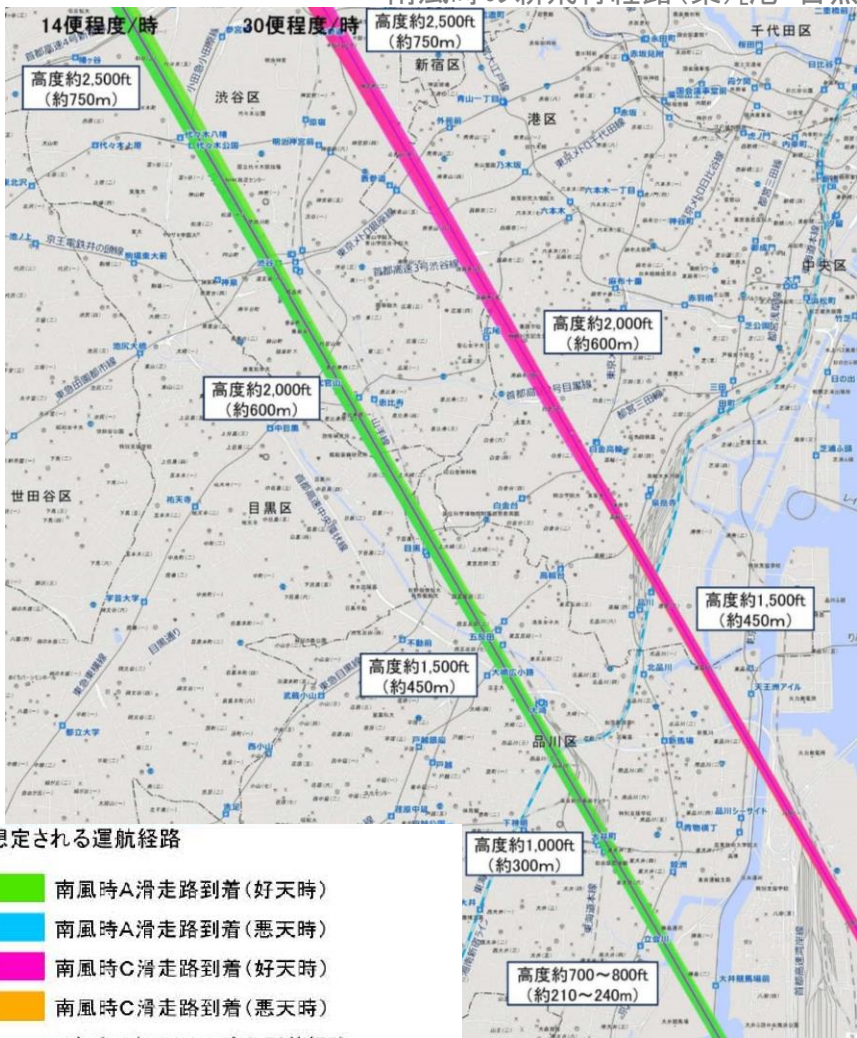
南風時の新飛行経路(案)[港・目黒区]



Sun	Mon	Tue	Wed	Thu	Fri	Sat									
						1									
2	3	4	5	6	7	8									
9	10	11	12	13	14	15									
16	17	18	19	20	21	22									
23	24	25	26	27	28	29									
30															
8	S	M	T	W	T	F	S	10	S	M	T	W	T	F	S
			1	2	3	4			1	2	3	4	5	6	
5	6	7	8	9	10	11			7	8	9	10	11	12	13
12	13	14	15	16	17	18			14	15	16	17	18	19	20
19	20	21	22	23	24	25			21	22	23	24	25	26	27
26	27	28	29	30	31				28	29	30	31			

10 October

2018 南風時の新飛行経路(案)[港・目黒区]



Sun	Mon	Tue	Wed	Thu	Fri	Sat									
	1	2	3	4	5	6									
7	8	9	10	11	12	13									
14	15	16	17	18	19	20									
21	22	23	24	25	26	27									
28	29	30	31												
9	S	M	T	W	T	F	S	11	S	M	T	W	T	F	S
	2	3	4	5	6	7	8		4	5	6	7	8	9	10
	9	10	11	12	13	14	15		11	12	13	14	15	16	17
	16	17	18	19	20	21	22		18	19	20	21	22	23	24
	23	24	25	26	27	28	29		25	26	27	28	29	30	
30															

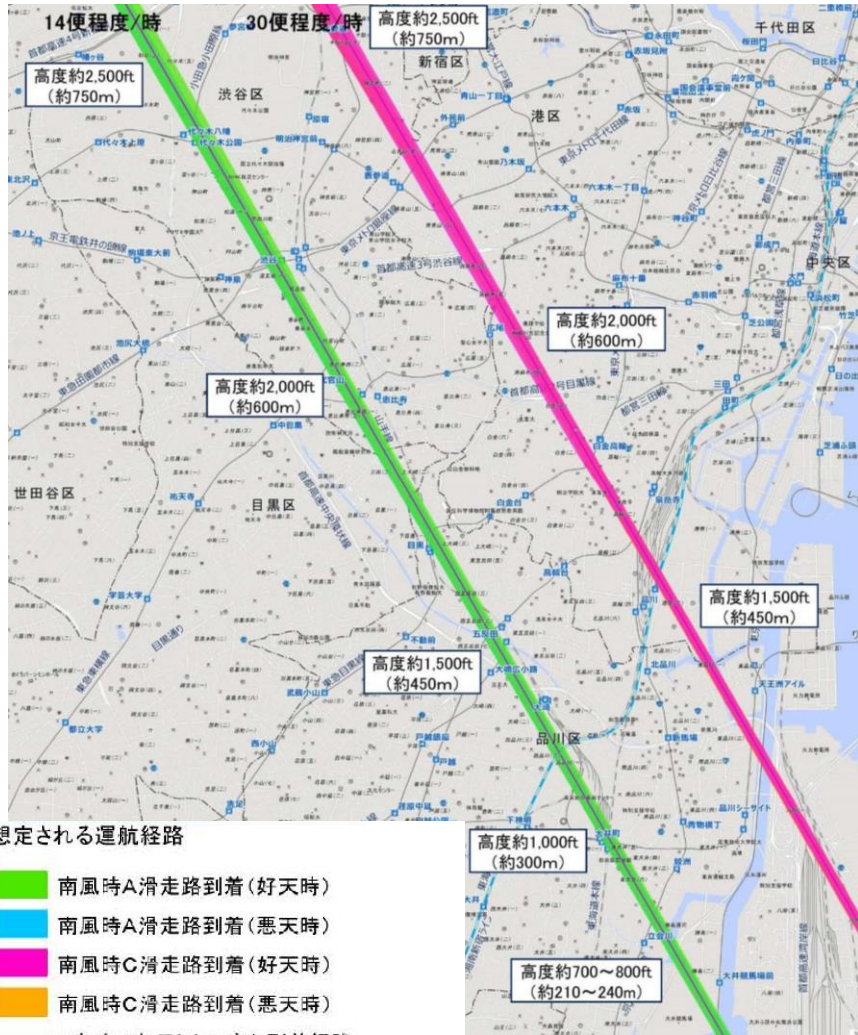
地図は、測量法第29条に基づく承認「平29情使、第331号」を得て、国土地理院発行の基盤地図情報を複製したものを、(一部)転載。「FAQ冊子v4.1」(国土交通省) (<http://www.mlit.go.jp/koku/haneda/faq/>)を加工して作成。

11

November

2018

南風時の新飛行経路(案)[港・目黒区]



想定される運航経路

Sun	Mon	Tue	Wed	Thu	Fri	Sat										
				1	2	3										
4	5	6	7	8	9	10										
11	12	13	14	15	16	17										
18	19	20	21	22	23	24										
25	26	27	28	29	30											
10	S	M	T	W	T	F	S	12	S	M	T	W	T	F	S	
		1	2	3	4	5	6									1
	7	8	9	10	11	12	13		2	3	4	5	6	7	8	
	14	15	16	17	18	19	20		9	10	11	12	13	14	15	
	21	22	23	24	25	26	27		16	17	18	19	20	21	22	
	28	29	30	31					23	24	25	26	27	28	29	
									30	31						

