

1 January

2018 南風時の新飛行経路(案)[品川区]



	Sun	Mon	Tue	Wed	Thu	Fri	Sat
		1	2	3	4	5	6
	7	8	9	10	11	12	13
	14	15	16	17	18	19	20
	21	22	23	24	25	26	27
	28	29	30	31			
12	S	M	T	W	T	F	S
2017							
			1	2		1	2
	3	4	5	6	7	8	9
	10	11	12	13	14	15	16
	17	18	19	20	21	22	23
	24	25	26	27	28	29	30
	31						

地図は、測量法第29条に基づく承認「平29情使、第331号」を得て、国土地理院発行の基盤地図情報を複製したものを、(一部)転載。「FAQ冊子v4.1」(国土交通省) (<http://www.mlit.go.jp/koku/haneda/faq/>) を加工して作成。

2

February

2018

南風時の新飛行経路(案)[品川区]

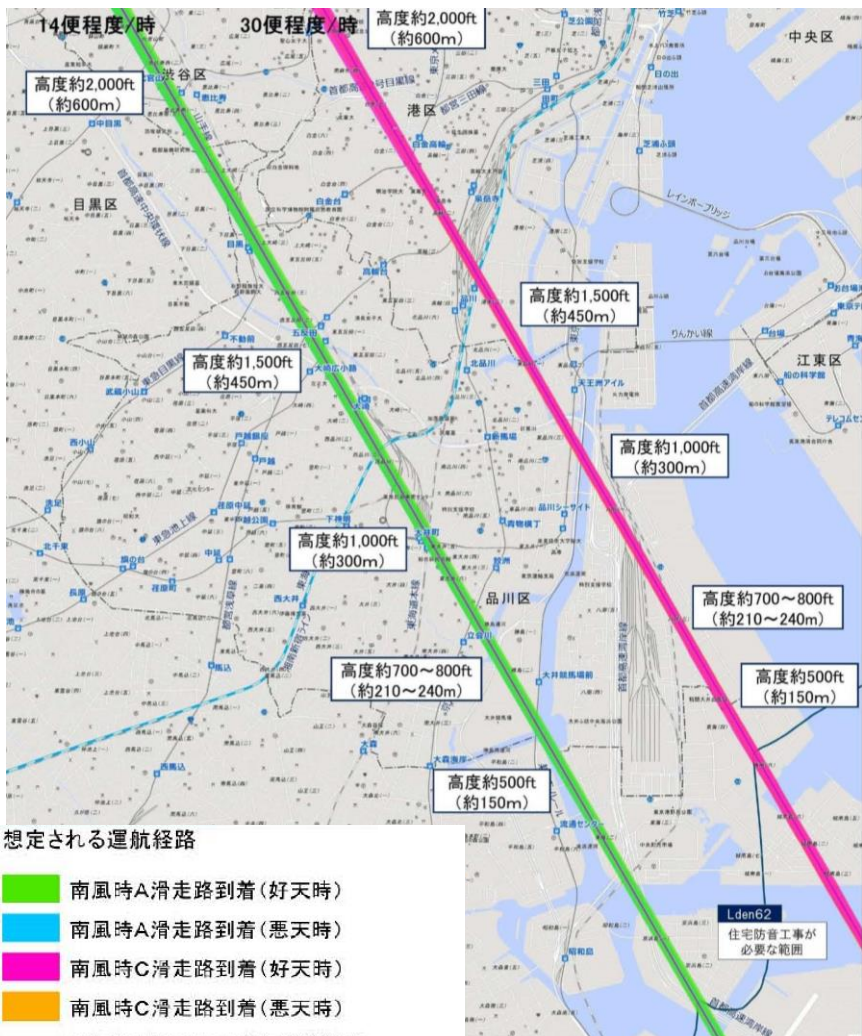


Sun	Mon	Tue	Wed	Thu	Fri	Sat										
				1	2	3										
4	5	6	7	8	9	10										
11	12	13	14	15	16	17										
18	19	20	21	22	23	24										
25	26	27	28													
1	S	M	T	W	T	F	S	3	S	M	T	W	T	F	S	
	1	2	3	4	5	6		1	2	3						
7	8	9	10	11	12	13	4	5	6	7	8	9	10			
14	15	16	17	18	19	20	11	12	13	14	15	16	17			
21	22	23	24	25	26	27	18	19	20	21	22	23	24			
28	29	30	31				25	26	27	28	29	30	31			

地図は、測量法第29条に基づく承認「平29情使、第331号」を得て、国土地理院発行の基礎地図情報を複製したものを、(一部)転載。「FAQ冊子v4.1」(国土交通省) (<http://www.mlit.go.jp/koku/haneda/faq/>) を加工して作成。

3 March

2018 南風時の新飛行経路(案)[品川区]



想定される運航経路

- 南風時A滑走路到着(好天時)
- 南風時A滑走路到着(悪天時)
- 南風時C滑走路到着(好天時)
- 南風時C滑走路到着(悪天時)
- これまでお示してきた到着経路

地図は、測量法第29条に基づく承認「平29情使、第331号」を得て、国土地理院発行の基礎地図情報を複製したものを、(一部)転載。「FAQ冊子v4.1」(国土交通省) (<http://www.mlit.go.jp/koku/haneda/faq/>) を加工して作成。

Sun	Mon	Tue	Wed	Thu	Fri	Sat											
				1	2	3											
4	5	6	7	8	9	10											
11	12	13	14	15	16	17											
18	19	20	21	22	23	24											
25	26	27	28	29	30	31											
2	S	M	T	W	T	F	S	4	S	M	T	W	T	F	S		
				1	2	3	1	2	3	4	5	6	7				
4	5	6	7	8	9	10	8	9	10	11	12	13	14				
11	12	13	14	15	16	17	15	16	17	18	19	20	21				
18	19	20	21	22	23	24	18	19	20	21	22	23	24	25	26	27	28
25	26	27	28				29	30									

4

April

2018

南風時の新飛行経路(案)[品川区]



	Sun	Mon	Tue	Wed	Thu	Fri	Sat
	1	2	3	4	5	6	7
	9	9	10	11	12	13	14
	16	16	17	18	19	20	21
	23	23	24	25	26	27	28
	29	30					
	S	M	T	W	T	F	S
					5	S	M
				1	2	3	1
	4	5	6	7	8	9	10
						6	7
	11	12	13	14	15	16	17
							8
	18	19	20	21	22	23	24
							9
	25	26	27	28	29	30	31
							10
						13	14
							11
						20	21
							12
						27	28
							13
						28	29
							14
						31	31
							15
							16
							17
							18
							19
							20
							21
							22
							23
							24
							25
							26

5 May

2018

南風時の新飛行経路(案)[品川区]



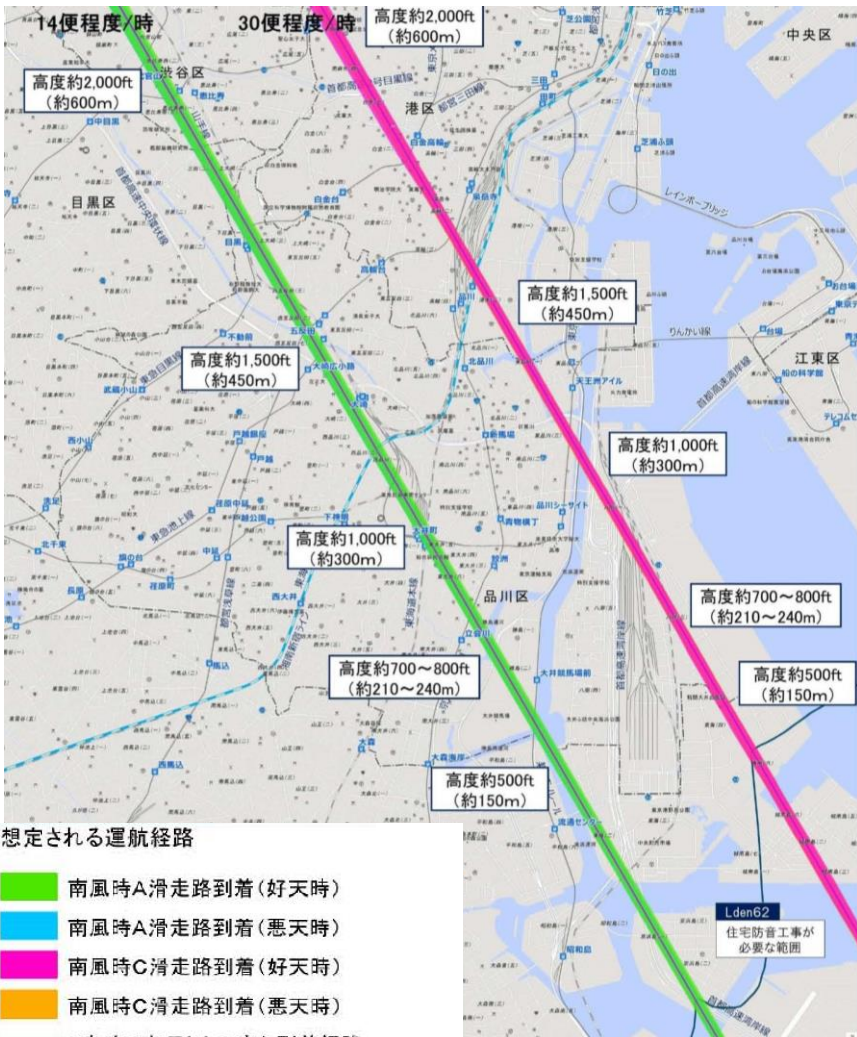
Sun	Mon	Tue	Wed	Thu	Fri	Sat										
		1	2	3	4	5										
6	7	8	9	10	11	12										
13	14	15	16	17	18	19										
20	21	22	23	24	25	26										
27	28	29	30	31												
4	S	M	T	W	T	F	S	6	S	M	T	W	T	F	S	
1	2	3	4	5	6	7									1	2
8	9	10	11	12	13	14	3	4	5	6	7	8	9			
15	16	17	18	19	20	21	10	11	12	13	14	15	16			
22	23	24	25	26	27	28	17	18	19	20	21	22	23			
29	30						24	25	26	27	28	29	30			

地図は、測量法第29条に基づく承認「平29情使、第331号」を得て、国土地理院発行の基礎地図情報を複製したものを、(一部)転載。「FAQ冊子v4.1」(国土交通省) (<http://www.mlit.go.jp/koku/haneda/faq/>) を加工して作成。

6 June

2018

南風時の新飛行経路(案)[品川区]



Sun	Mon	Tue	Wed	Thu	Fri	Sat									
					1	2									
3	4	5	6	7	8	9									
10	11	12	13	14	15	16									
17	18	19	20	21	22	23									
24	25	26	27	28	29	30									
5	S	M	T	W	T	F	S	7	S	M	T	W	T	F	S
		1	2	3	4	5	6	7	8	9	10	11	12	13	14
13	14	15	16	17	18	19	20	21	22	23	24	25	26	27	28
20	21	22	23	24	25	26	27	28	29	30	31				
27	28	29	30	31					29	30	31				

地図は、測量法第29条に基づく承認「平29情使、第331号」を得て、国土地理院発行の基礎地図情報を複製したものを、(一部)転載。「FAQ冊子v4.1」(国土交通省) (<http://www.mlit.go.jp/koku/haneda/faq/>)を加工して作成。

7 July

2018

南風時の新飛行経路(案)[品川区]



想定される運航経路

Sun	Mon	Tue	Wed	Thu	Fri	Sat										
1	2	3	4	5	6	7										
9	9	10	11	12	13	14										
16	16	17	18	19	20	21										
23	23	24	25	26	27	28										
29	30	31														
6	S	M	T	W	T	F	S	8	S	M	T	W	T	F	S	
					1	2			1	2	3	4				
3	4	5	6	7	8	9	10	11	5	6	7	8	9	10	11	
10	11	12	13	14	15	16	17	18	12	13	14	15	16	17	18	
17	18	19	20	21	22	23	24	25	19	20	21	22	23	24	25	
24	25	26	27	28	29	30			26	27	28	29	30	31		

8 August

2018

南風時の新飛行経路(案)[品川区]



Sun	Mon	Tue	Wed	Thu	Fri	Sat										
			1	2	3	4										
5	6	7	8	9	10	11										
12	13	14	15	16	17	18										
19	20	21	22	23	24	25										
26	27	28	29	30	31											
7	S	M	T	W	T	F	S	9	S	M	T	W	T	F	S	
1	2	3	4	5	6	7										1
8	9	10	11	12	13	14		2	3	4	5	6	7	8		
15	16	17	18	19	20	21		9	10	11	12	13	14	15		
22	23	24	25	26	27	28		16	17	18	19	20	21	22		
29	30	31						23	24	25	26	27	28	29		
								30								

地図は、測量法第29条に基づく承認「平29情使、第331号」を得て、国土地理院発行の基礎地図情報を複製したものを、(一部)転載。「FAQ冊子v4.1」(国土交通省) (<http://www.mlit.go.jp/koku/haneda/faq/>) を加工して作成。

9 September

2018

南風時の新飛行経路(案)[品川区]



Sun	Mon	Tue	Wed	Thu	Fri	Sat									
						1									
2	3	4	5	6	7	8									
9	10	11	12	13	14	15									
16	17	18	19	20	21	22									
23	24	25	26	27	28	29									
30															
8	S	M	T	W	T	F	S	10	S	M	T	W	T	F	S
			1	2	3	4			1	2	3	4	5	6	
5	6	7	8	9	10	11		7	8	9	10	11	12	13	
12	13	14	15	16	17	18		14	15	16	17	18	19	20	
19	20	21	22	23	24	25		21	22	23	24	25	26	27	
26	27	28	29	30	31			28	29	30	31				

地図は、測量法第29条に基づく承認「平29情使、第331号」を得て、国土地理院発行の基礎地図情報を複製したものを、(一部)転載。「FAQ冊子v4.1」(国土交通省) (<http://www.mlit.go.jp/koku/haneda/faq/>) を加工して作成。

10 October

2018 南風時の新飛行経路(案)[品川区]



想定される運航経路

- 南風時A滑走路到着(好天時)
- 南風時A滑走路到着(悪天時)
- 南風時C滑走路到着(好天時)
- 南風時C滑走路到着(悪天時)
- これまでお示してきた到着経路

地図は、測量法第29条に基づく承認「平29情使、第331号」を得て、国土地理院発行の基盤地図情報を複製したものを、(一部)転載。「FAQ冊子v4.1」(国土交通省) (<http://www.mlit.go.jp/koku/haneda/faq/>) を加工して作成。

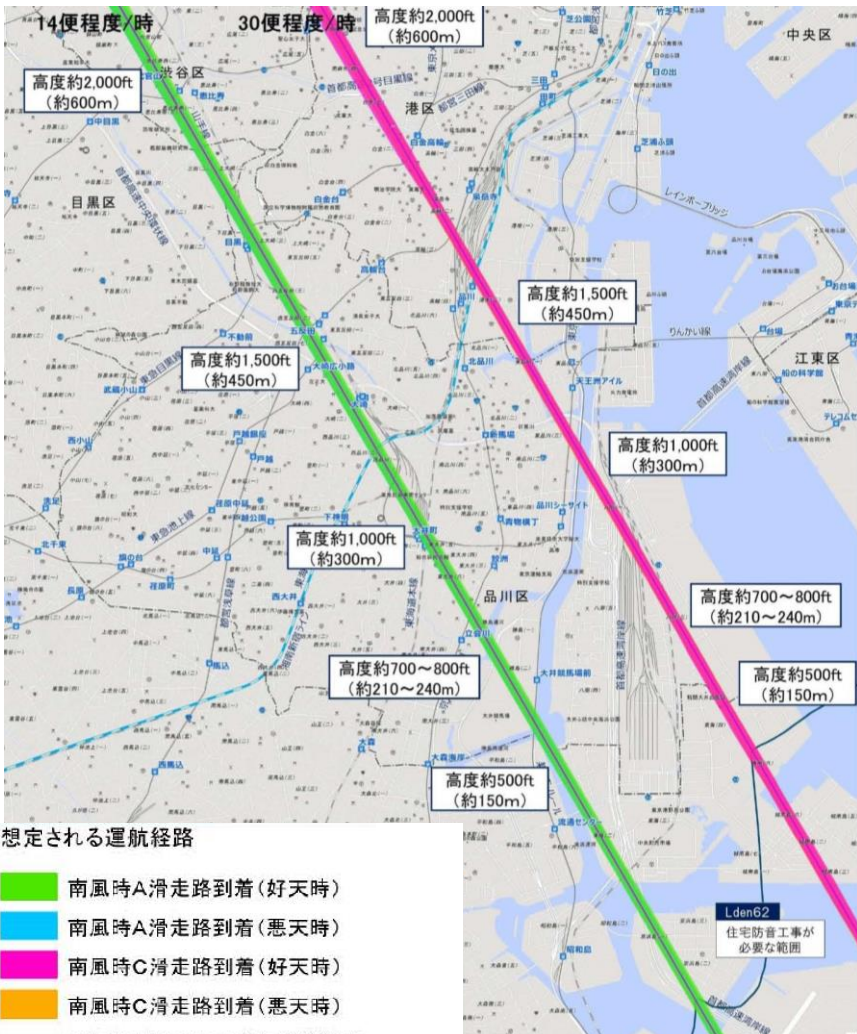
Sun	Mon	Tue	Wed	Thu	Fri	Sat
	1	2	3	4	5	6
7	8	9	10	11	12	13
14	15	16	17	18	19	20
21	22	23	24	25	26	27
28	29	30	31			
S	M	T	W	T	F	S
					11	S
						M
						T
						W
						T
						F
						S
						1
						2
						3
2	3	4	5	6	7	8
						9
9	10	11	12	13	14	15
						16
16	17	18	19	20	21	22
						23
23	24	25	26	27	28	29
						30
30						

11

November

2018

南風時の新飛行経路(案)[品川区]



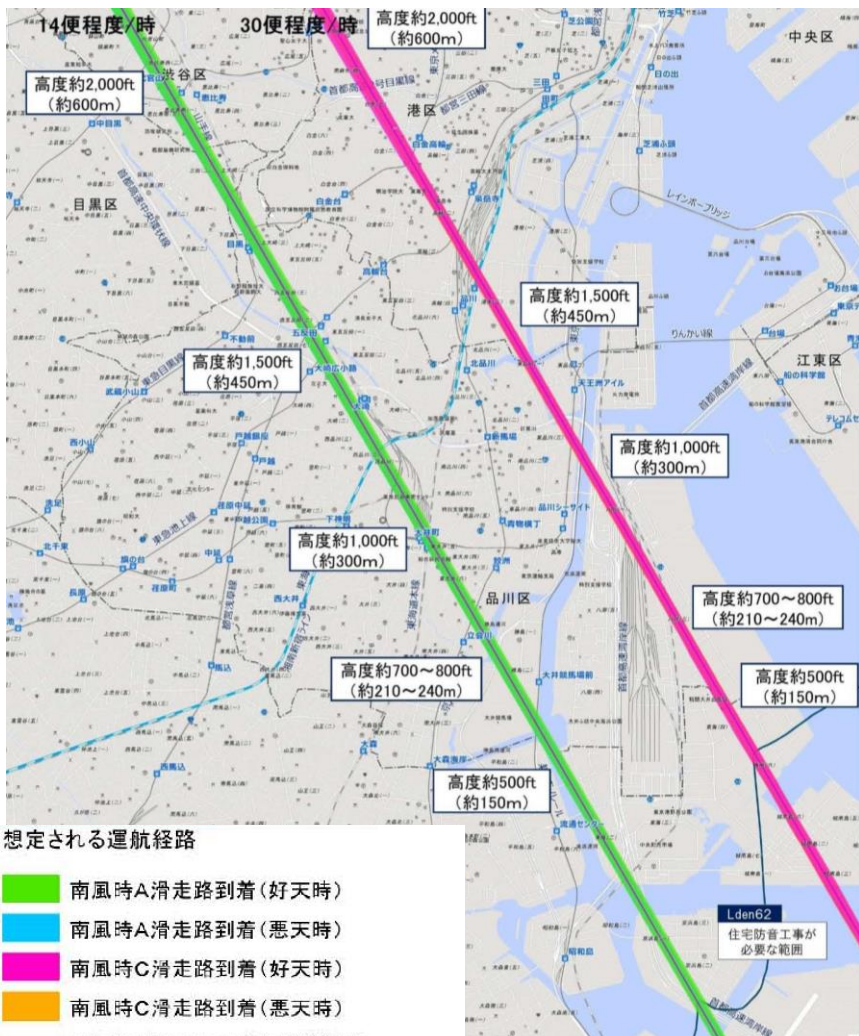
Sun	Mon	Tue	Wed	Thu	Fri	Sat										
				1	2	3										
4	5	6	7	8	9	10										
11	12	13	14	15	16	17										
18	19	20	21	22	23	24										
25	26	27	28	29	30											
10	S	M	T	W	T	F	S	12	S	M	T	W	T	F	S	
	1	2	3	4	5	6										1
	7	8	9	10	11	12	13		2	3	4	5	6	7	8	
	14	15	16	17	18	19	20		9	10	11	12	13	14	15	
	21	22	23	24	25	26	27		16	17	18	19	20	21	22	
	28	29	30	31					23	24	25	26	27	28	29	
									30	31						

地図は、測量法第29条に基づく承認「平29情使、第331号」を得て、国土地理院発行の基礎地図情報を複製したものを、(一部)転載。「FAQ冊子v4.1」(国土交通省) (<http://www.mlit.go.jp/koku/haneda/faq/>) を加工して作成。

12 December

2018

南風時の新飛行経路(案)[品川区]



想定される運航経路

- 南風時A滑走路到着(好天時)
- 南風時A滑走路到着(悪天時)
- 南風時C滑走路到着(好天時)
- 南風時C滑走路到着(悪天時)
- これまでお示してきた到着経路

地図は、測量法第29条に基づく承認「平29情使、第331号」を得て、国土地理院発行の基礎地図情報を複製したものを、(一部)転載。「FAQ冊子v4.1」(国土交通省) (<http://www.mlit.go.jp/koku/haneda/faq/>) を加工して作成。

Sun	Mon	Tue	Wed	Thu	Fri	Sat										
						1										
2	3	4	5	6	7	8										
9	10	11	12	13	14	15										
16	17	18	19	20	21	22										
23	24	25	26	27	28	29										
30	31															
11	S	M	T	W	T	F	S	1	S	M	T	W	T	F	S	
								2019								
				1	2	3			1	2	3	4	5			
4	5	6	7	8	9	10		6	7	8	9	10	11	12		
11	12	13	14	15	16	17		13	14	15	16	17	18	19		
18	19	20	21	22	23	24		20	21	22	23	24	25	26		
25	26	27	28	29	30			27	28	29	30	31				