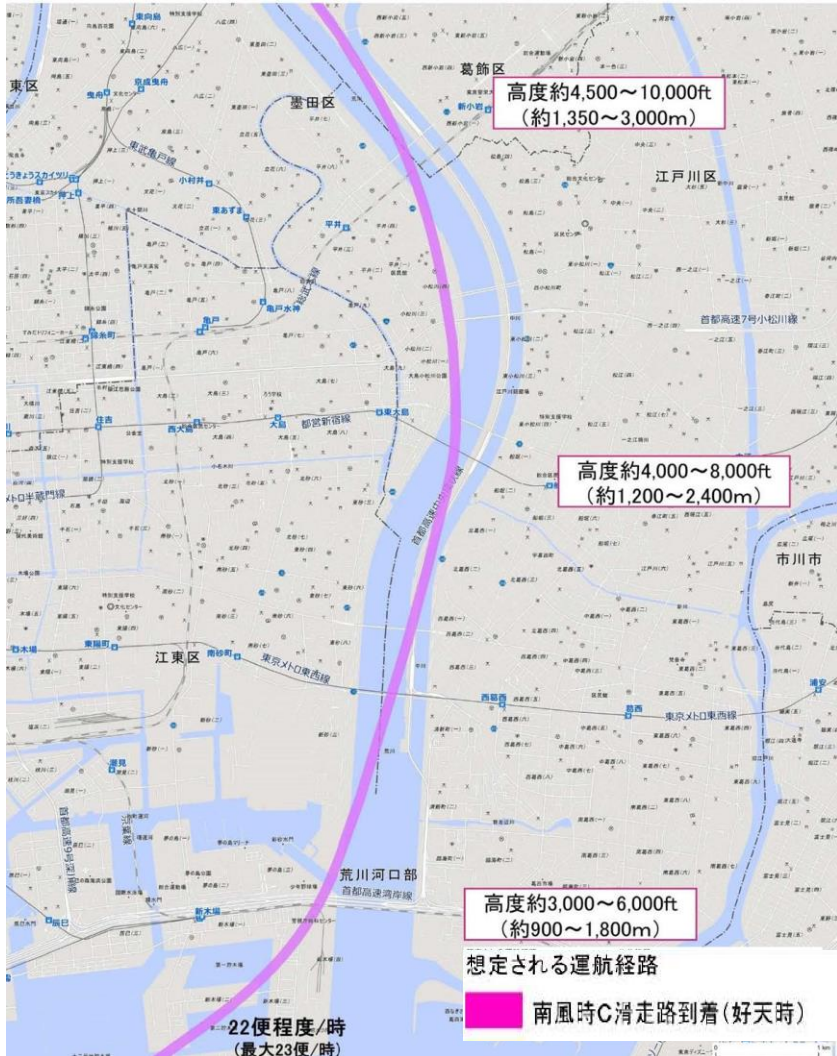


# 1 January

## 2018 南風時の新飛行経路(案)[江東・江戸川区]



	Sun	Mon	Tue	Wed	Thu	Fri	Sat
		1	2	3	4	5	6
	7	8	9	10	11	12	13
	14	15	16	17	18	19	20
	21	22	23	24	25	26	27
	28	29	30	31			
12	S	M	T	W	T	F	S
2017							2
				1	2		3
	3	4	5	6	7	8	9
	10	11	12	13	14	15	16
	17	18	19	20	21	22	23
	24	25	26	27	28	29	30
	31						

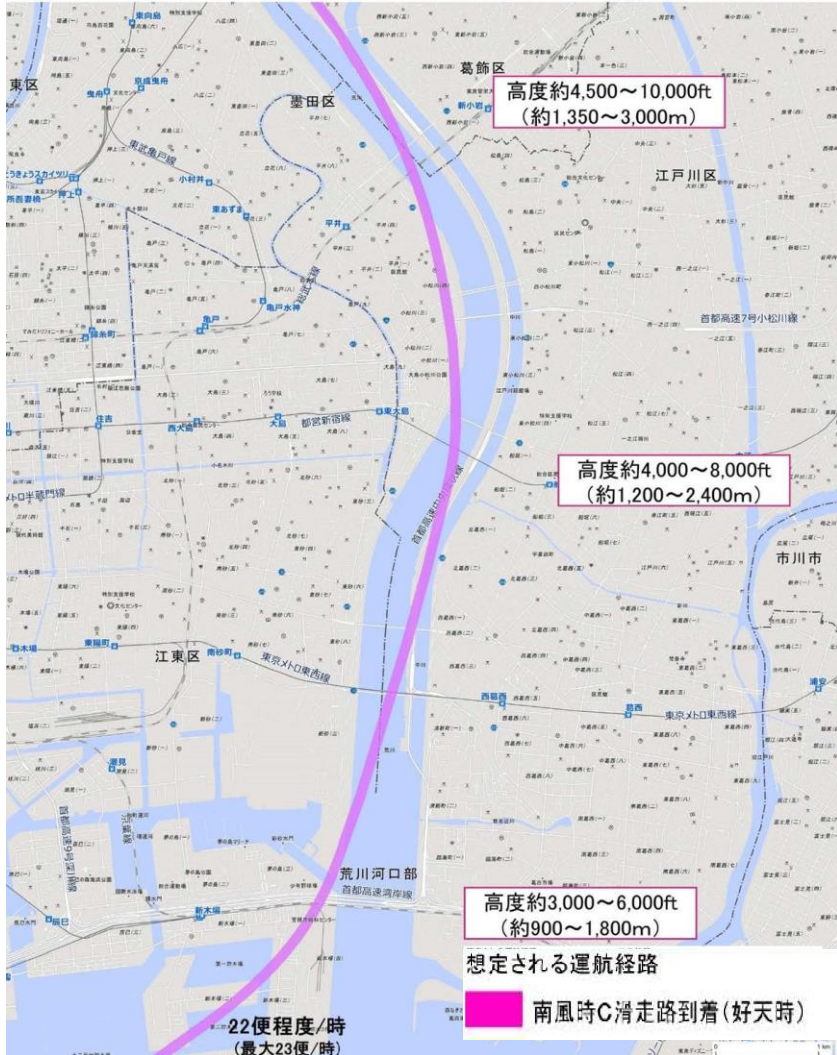
地図は、測量法第29条に基づく承認「平29情使、第331号」を得て、国土地理院発行の基盤地図情報を複製したものを、(一部)転載。「FAQ冊子v4.1」(国土交通省) (<http://www.mlit.go.jp/koku/haneda/faq/>)を加工して作成。

# 2

# February

## 2018

### 南風時の新飛行経路(案)[江東・江戸川区]



Sun	Mon	Tue	Wed	Thu	Fri	Sat										
				1	2	3										
4	5	6	7	8	9	10										
11	12	13	14	15	16	17										
18	19	20	21	22	23	24										
25	26	27	28													
1	S	M	T	W	T	F	S	3	S	M	T	W	T	F	S	
	1	2	3	4	5	6		1	2	3						
	7	8	9	10	11	12	13	4	5	6	7	8	9	10		
	14	15	16	17	18	19	20		11	12	13	14	15	16	17	
	21	22	23	24	25	26	27		18	19	20	21	22	23	24	
28	29	30	31						25	26	27	28	29	30	31	

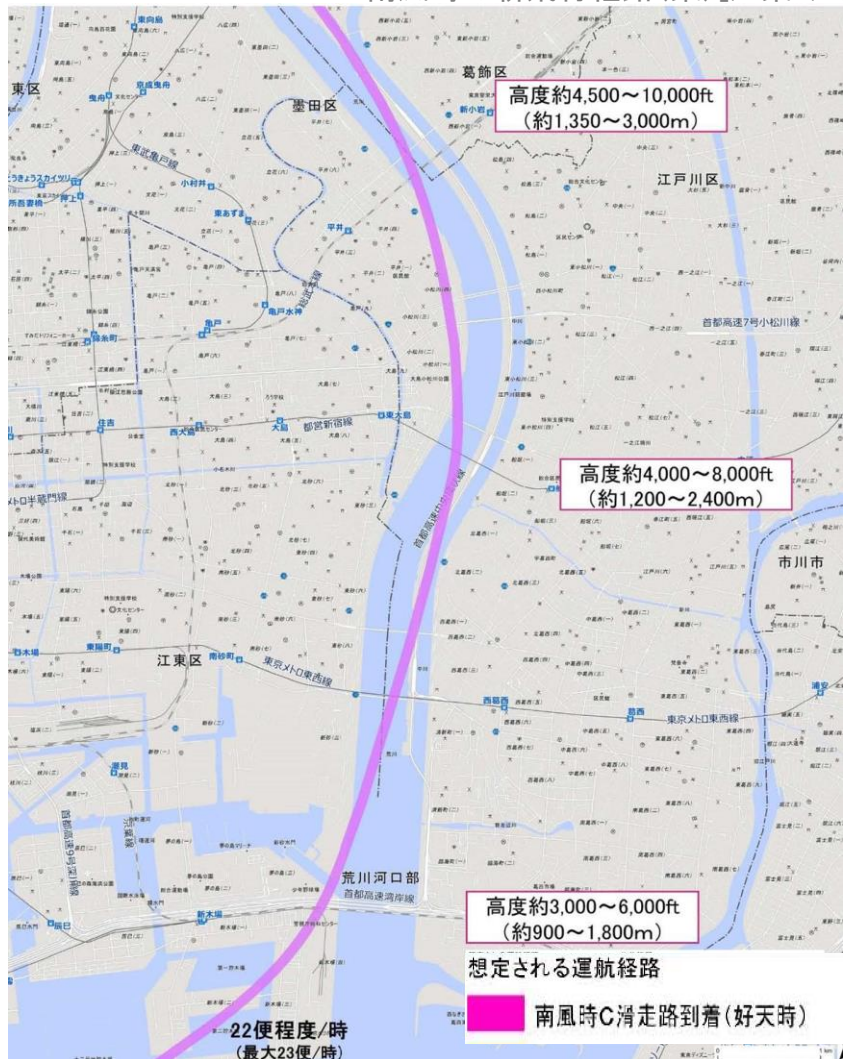
地図は、測量法第29条に基づく承認「平29情使、第331号」を得て、国土地理院発行の基盤地図情報を複製したものを、(一部)転載。「FAQ冊子v4.1」(国土交通省) (<http://www.mlit.go.jp/koku/haneda/faq/>)を加工して作成。

# 3

# March

## 2018

### 南風時の新飛行経路(案)[江東・江戸川区]



Sun	Mon	Tue	Wed	Thu	Fri	Sat										
				1	2	3										
4	5	6	7	8	9	10										
11	12	13	14	15	16	17										
18	19	20	21	22	23	24										
25	26	27	28	29	30	31										
2	S	M	T	W	T	F	S	4	S	M	T	W	T	F	S	
				1	2	3	4	5	6	7						
				8	9	10	11	12	13	14						
				15	16	17	18	19	20	21						
				22	23	24	25	26	27	28						
				29	30											

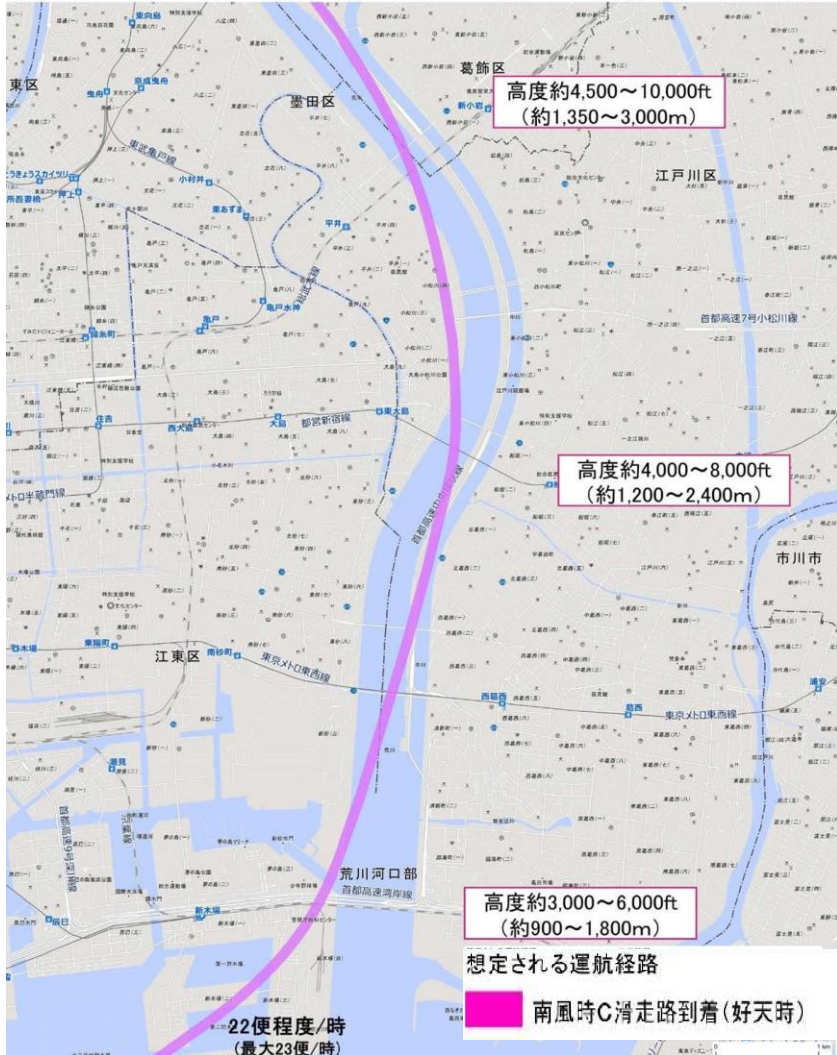
地図は、測量法第29条に基づく承認「平29情使、第331号」を得て、国土地理院発行の基盤地図情報を複製したものを、(一部)転載。「FAQ冊子v4.1」(国土交通省) (<http://www.mlit.go.jp/koku/haneda/faq/>)を加工して作成。



# 5 May

## 2018

### 南風時の新飛行経路(案)[江東・江戸川区]



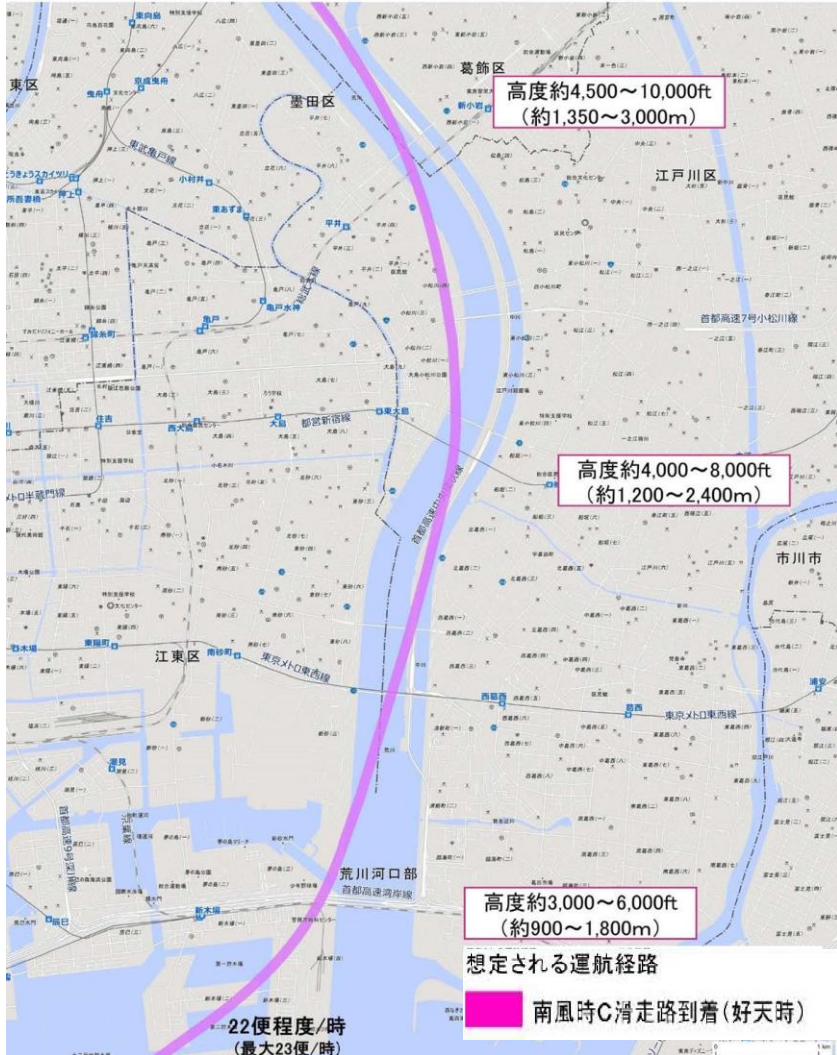
Sun	Mon	Tue	Wed	Thu	Fri	Sat										
		1	2	3	4	5										
6	7	8	9	10	11	12										
13	14	15	16	17	18	19										
20	21	22	23	24	25	26										
27	28	29	30	31												
4	S	M	T	W	T	F	S	6	S	M	T	W	T	F	S	
1	2	3	4	5	6	7									1	2
8	9	10	11	12	13	14	3	4	5	6	7	8	9			
15	16	17	18	19	20	21	10	11	12	13	14	15	16			
22	23	24	25	26	27	28	17	18	19	20	21	22	23			
29	30						24	25	26	27	28	29	30			

地図は、測量法第29条に基づく承認「平29情使、第331号」を得て、国土地理院発行の基盤地図情報を複製したものを、(一部)転載。「FAQ冊子v4.1」(国土交通省) (<http://www.mlit.go.jp/koku/haneda/faq/>)を加工して作成。

# 6 June

## 2018

### 南風時の新飛行経路(案)[江東・江戸川区]



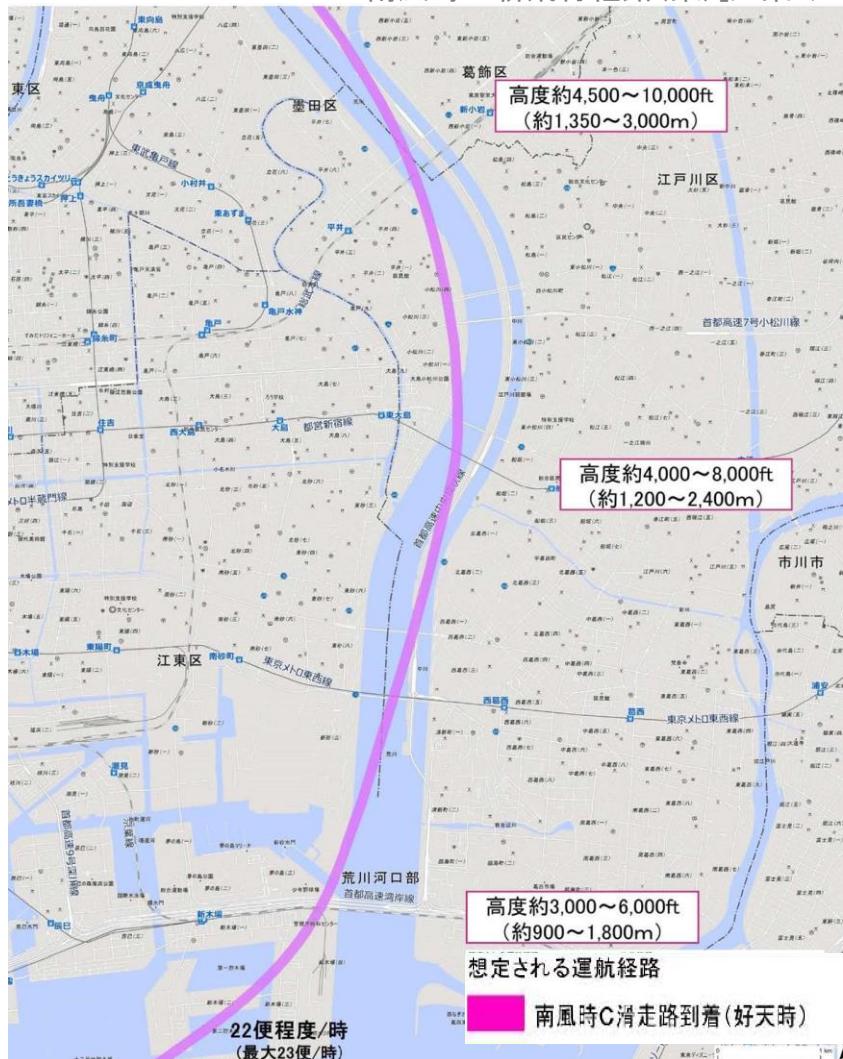
Sun	Mon	Tue	Wed	Thu	Fri	Sat										
					1	2										
3	4	5	6	7	8	9										
10	11	12	13	14	15	16										
17	18	19	20	21	22	23										
24	25	26	27	28	29	30										
5	S	M	T	W	T	F	S	7	S	M	T	W	T	F	S	
		1	2	3	4	5	6	7	1	2	3	4	5	6	7	
	6	7	8	9	10	11	12	13	14	8	9	10	11	12	13	14
	13	14	15	16	17	18	19	20	21	15	16	17	18	19	20	21
	20	21	22	23	24	25	26	27	28	22	23	24	25	26	27	28
27	28	29	30	31						29	30	31				

地図は、測量法第29条に基づく承認「平29情使、第331号」を得て、国土地理院発行の基盤地図情報を複製したものを、(一部)転載。「FAQ冊子v4.1」(国土交通省) (<http://www.mlit.go.jp/koku/haneda/faq/>)を加工して作成。

# 7 July

## 2018

### 南風時の新飛行経路(案)[江東・江戸川区]

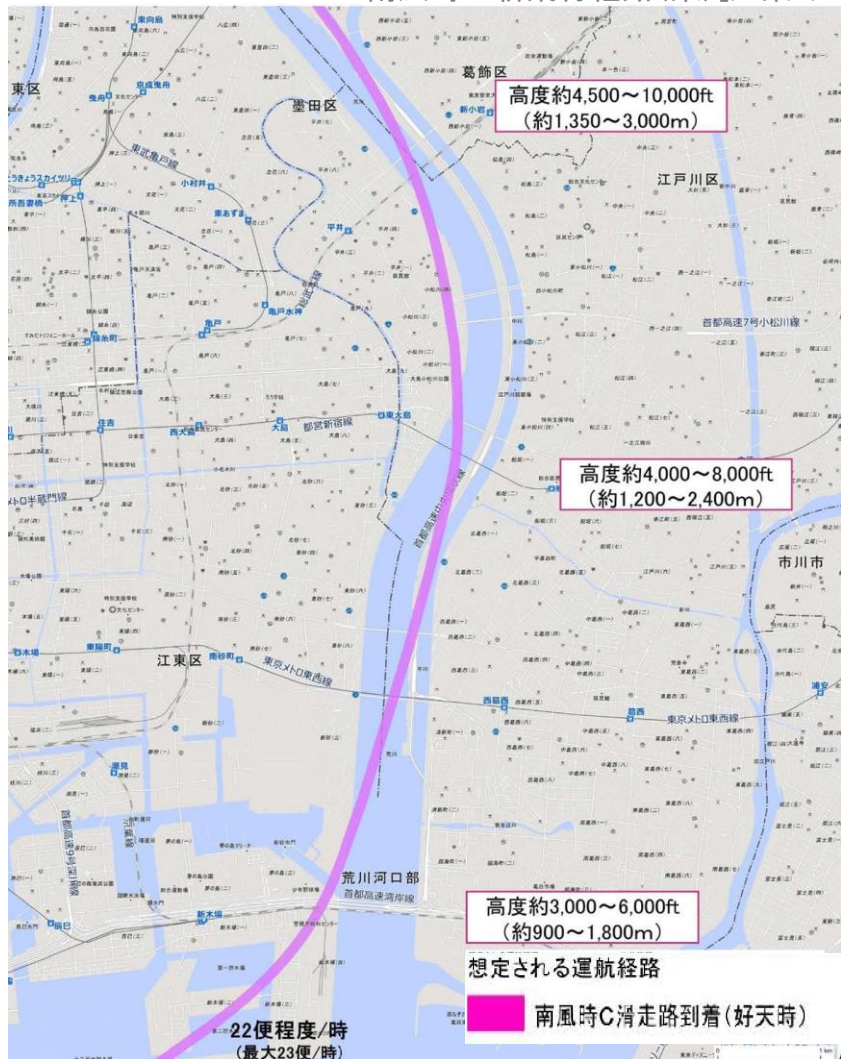


Sun	Mon	Tue	Wed	Thu	Fri	Sat										
1	2	3	4	5	6	7										
9	9	10	11	12	13	14										
16	16	17	18	19	20	21										
23	23	24	25	26	27	28										
29	30	31														
6	S	M	T	W	T	F	S	8	S	M	T	W	T	F	S	
					1	2			1	2	3	4				
	3	4	5	6	7	8	9	5	6	7	8	9	10	11		
	10	11	12	13	14	15	16	12	13	14	15	16	17	18		
	17	18	19	20	21	22	23	17	19	20	21	22	23	24	25	
	24	25	26	27	28	29	30		26	27	28	29	30	31		

地図は、測量法第29条に基づく承認「平29情使、第331号」を得て、国土地理院発行の基盤地図情報を複製したものを、(一部)転載。「FAQ冊子v4.1」(国土交通省) (<http://www.mlit.go.jp/koku/haneda/faq/>)を加工して作成。

# 8 August

## 2018 南風時の新飛行経路(案)[江東・江戸川区]



Sun	Mon	Tue	Wed	Thu	Fri	Sat										
			1	2	3	4										
5	6	7	8	9	10	11										
12	13	14	15	16	17	18										
19	20	21	22	23	24	25										
26	27	28	29	30	31											
7	S	M	T	W	T	F	S	9	S	M	T	W	T	F	S	
1	2	3	4	5	6	7										1
8	9	10	11	12	13	14			2	3	4	5	6	7	8	
15	16	17	18	19	20	21			9	10	11	12	13	14	15	
22	23	24	25	26	27	28			16	17	18	19	20	21	22	
29	30	31							23	24	25	26	27	28	29	
									30							

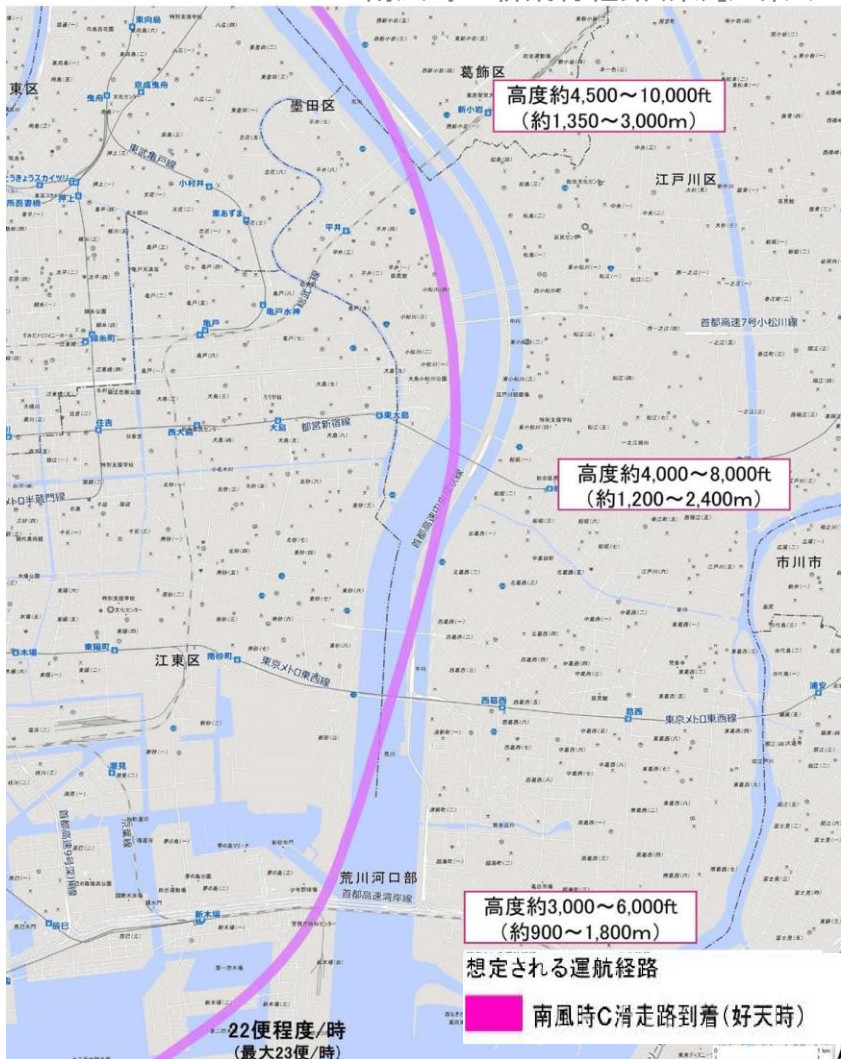
地図は、測量法第29条に基づく承認「平29情使、第331号」を得て、国土地理院発行の基盤地図情報を複製したものを、(一部)転載。「FAQ冊子v4.1」(国土交通省) (<http://www.mlit.go.jp/koku/haneda/faq/>)を加工して作成。



# 9 September

2018

南風時の新飛行経路(案)[江東・江戸川区]



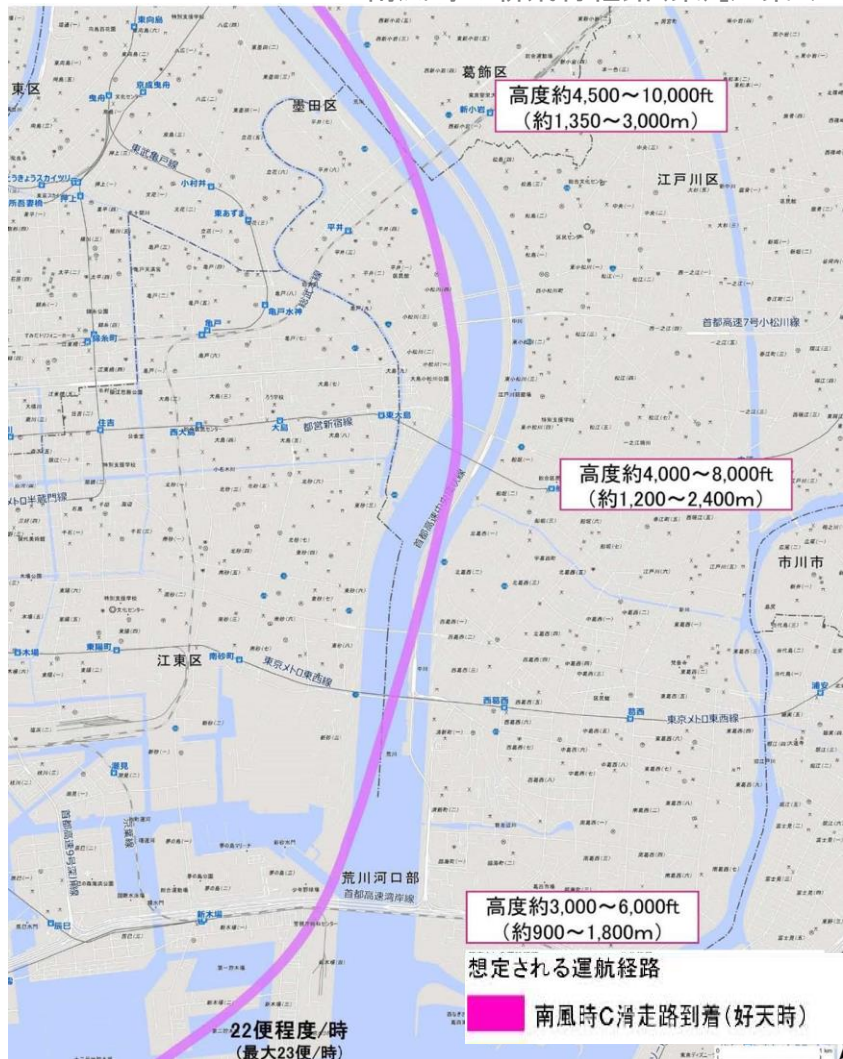
Sun	Mon	Tue	Wed	Thu	Fri	Sat												
						1												
2	3	4	5	6	7	8												
9	10	11	12	13	14	15												
16	17	18	19	20	21	22												
23	24	25	26	27	28	29												
30	8	S	M	T	W	T	F	S	10	S	M	T	W	T	F	S		
			1	2	3	4		1	2	3	4	5	6					
								5	6	7	8	9	10	11	12	13		
								12	13	14	15	16	17	18	19	20		
								19	20	21	22	23	24	25	26	27		
								26	27	28	29	30	31					

地図は、測量法第29条に基づく承認「平29情使、第331号」を得て、国土地理院発行の基盤地図情報を複製したものを、(一部)転載。「FAQ冊子v4.1」(国土交通省) (<http://www.mlit.go.jp/koku/haneda/faq/>)を加工して作成。

# 10 October

2018

南風時の新飛行経路(案)[江東・江戸川区]



想定される運航経路  
南風時C滑走路到着(好天時)  
22便程度/時  
(最大23便/時)

Sun	Mon	Tue	Wed	Thu	Fri	Sat										
	1	2	3	4	5	6										
7	8	9	10	11	12	13										
14	15	16	17	18	19	20										
21	22	23	24	25	26	27										
28	29	30	31													
9	S	M	T	W	T	F	S	11	S	M	T	W	T	F	S	
							1							1	2	3
	2	3	4	5	6	7	8		4	5	6	7	8	9	10	
	9	10	11	12	13	14	15		11	12	13	14	15	16	17	
	16	17	18	19	20	21	22		18	19	20	21	22	23	24	
	23	24	25	26	27	28	29		25	26	27	28	29	30		
30																

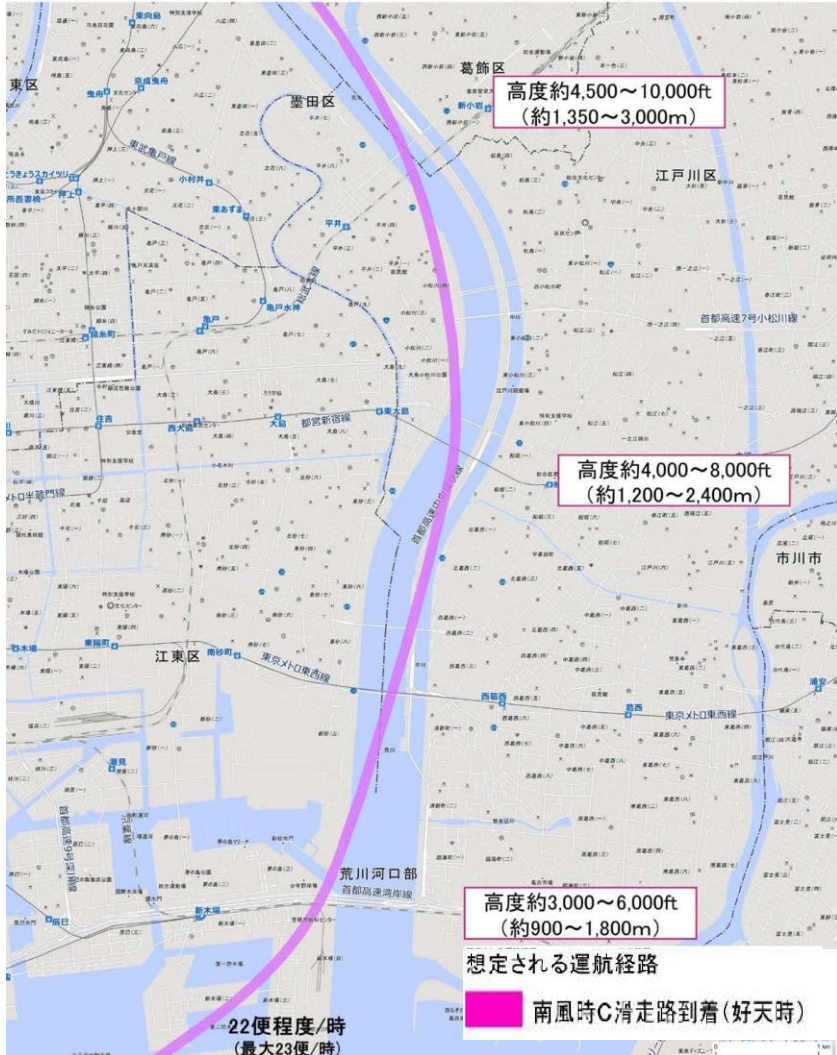
地図は、測量法第29条に基づく承認「平29情使、第331号」を得て、国土地理院発行の基盤地図情報を複製したものを、(一部)転載。「FAQ冊子v4.1」(国土交通省) (<http://www.mlit.go.jp/koku/haneda/faq/>)を加工して作成。



# 12 December

2018

## 南風時の新飛行経路(案)[江東・江戸川区]



	Sun	Mon	Tue	Wed	Thu	Fri	Sat
							1
	2	3	4	5	6	7	8
	9	10	11	12	13	14	15
	16	17	18	19	20	21	22
	23	24	25	26	27	28	29
	30	31					
11	S	M	T	W	T	F	S
							1
							2019
			1	2	3		4
	4	5	6	7	8	9	10
	11	12	13	14	15	16	17
	18	19	20	21	22	23	24
	25	26	27	28	29	30	31

地図は、測量法第29条に基づく承認「平29情使、第331号」を得て、国土地理院発行の基盤地図情報を複製したものを、(一部)転載。「FAQ冊子v4.1」(国土交通省) (<http://www.mlit.go.jp/koku/haneda/faq/>) を加工して作成。