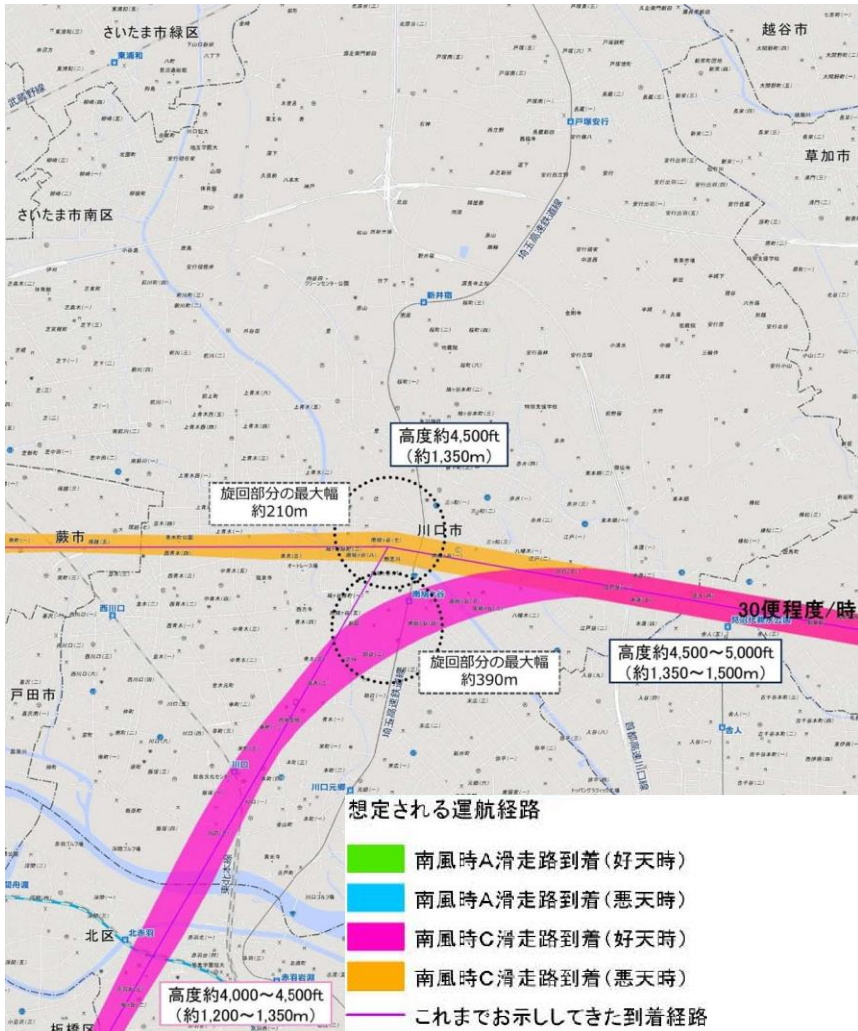


1 January

2018

南風時の新飛行経路(案)[川口市]



Sun	Mon	Tue	Wed	Thu	Fri	Sat
	1	2	3	4	5	6
7	8	9	10	11	12	13
14	15	16	17	18	19	20
21	22	23	24	25	26	27
28	29	30	31			

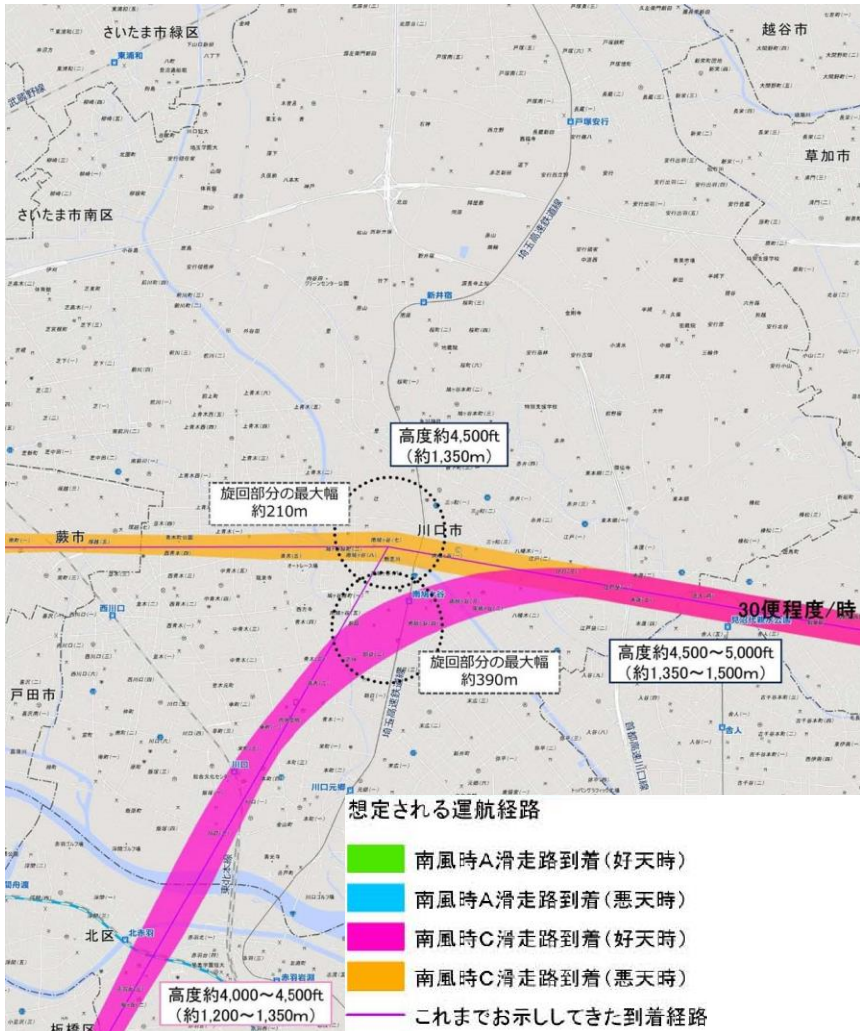
12	S	M	T	W	T	F	S	2	S	M	T	W	T	F	S	
2017							1	2						1	2	3
	3	4	5	6	7	8	9	10	11	12	13	14	15	16	17	18
	17	18	19	20	21	22	23	24	25	26	27	28	29	30	31	

2

February

2018

南風時の新飛行経路(案)[川口市]



Sun	Mon	Tue	Wed	Thu	Fri	Sat										
				1	2	3										
4	5	6	7	8	9	10										
11	12	13	14	15	16	17										
18	19	20	21	22	23	24										
25	26	27	28													
1	S	M	T	W	T	F	S	3	S	M	T	W	T	F	S	
	1	2	3	4	5	6		1	2	3						
	7	8	9	10	11	12	13	4	5	6	7	8	9	10		
	14	15	16	17	18	19	20	11	12	13	14	15	16	17		
	21	22	23	24	25	26	27	18	19	20	21	22	23	24		
28	29	30	31					25	26	27	28	29	30	31		

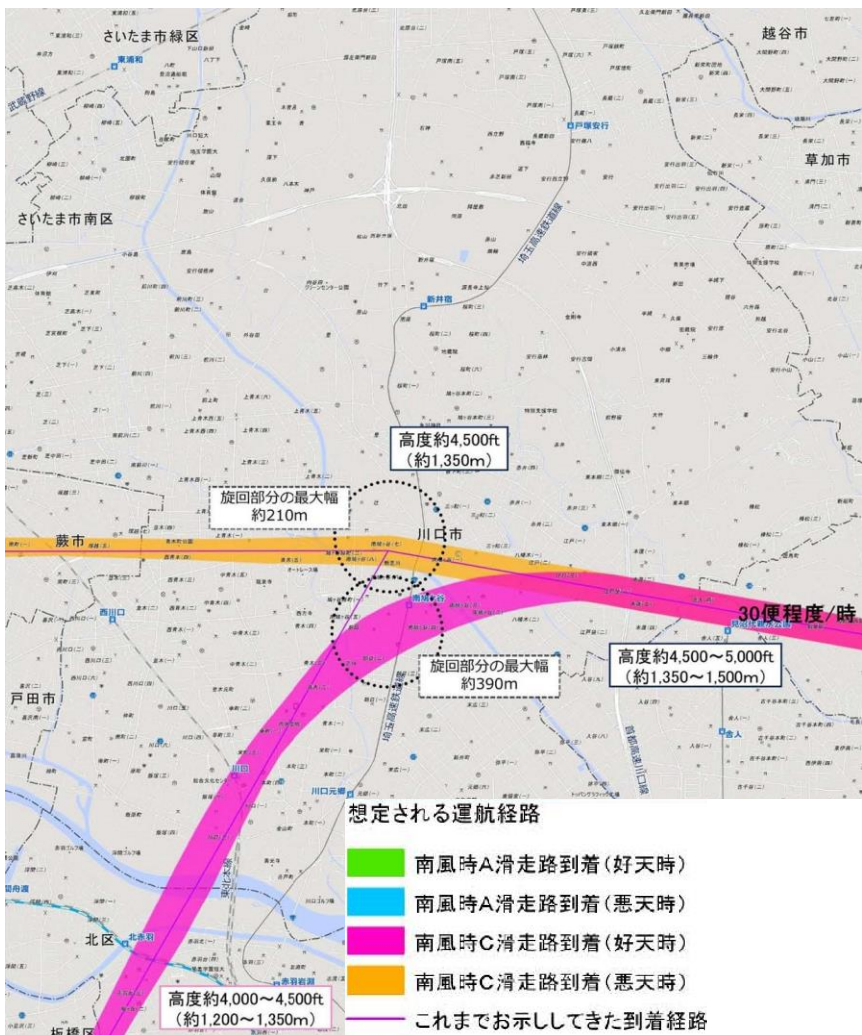
地図は、測量法第29条に基づく承認「平29情使、第331号」を得て、国土地理院発行の基盤地図情報を複製したものを、(一部)転載。「FAQ冊子v4.1」(国土交通省) (<http://www.mlit.go.jp/koku/haneda/faq/>)を加工して作成。

3

March

2018

南風時の新飛行経路(案)[川口市]

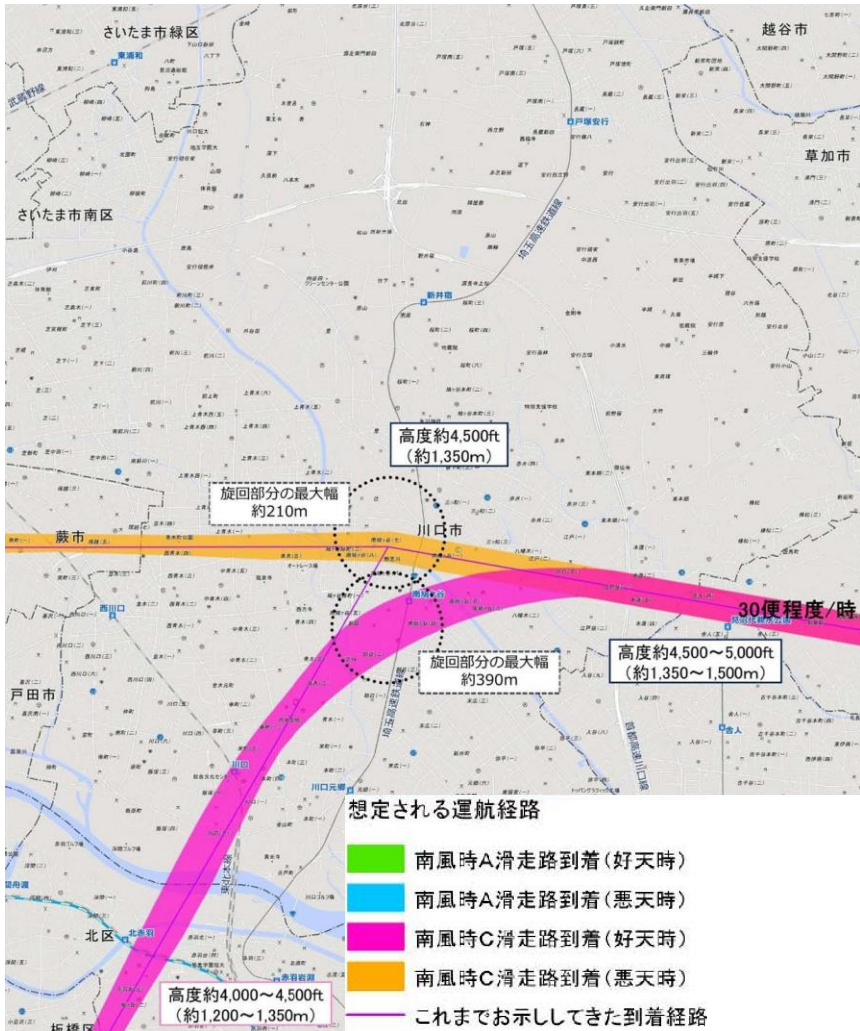


	Sun	Mon	Tue	Wed	Thu	Fri	Sat
					1	2	3
	4	5	6	7	8	9	10
	11	12	13	14	15	16	17
	18	19	20	21	22	23	24
	25	26	27	28	29	30	31
2	S	M	T	W	T	F	S
						4	
			1	2	3	4	5
	4	5	6	7	8	9	10
	11	12	13	14	15	16	17
	18	19	20	21	22	23	24
	25	26	27	28	29	30	

4 April

2018

南風時の新飛行経路(案)[川口市]



Sun	Mon	Tue	Wed	Thu	Fri	Sat
1	2	3	4	5	6	7
9	9	10	11	12	13	14
16	16	17	18	19	20	21
23	23	24	25	26	27	28
29	30					

3

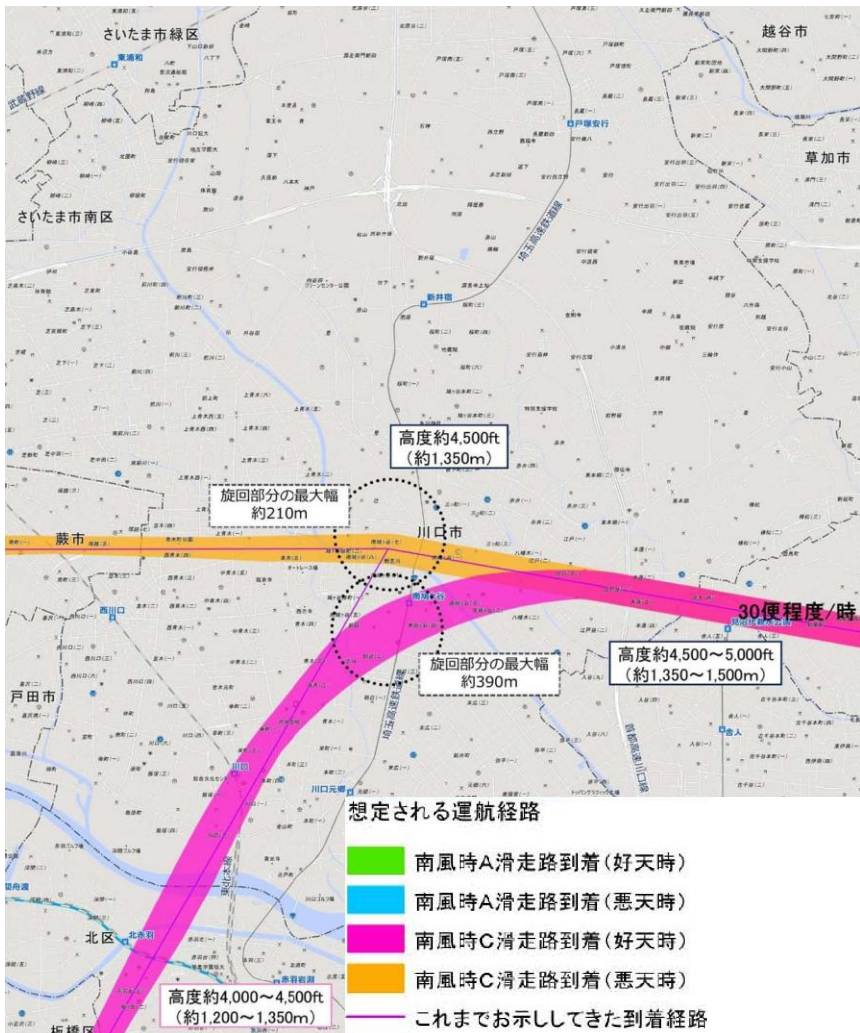
S	M	T	W	T	F	S	5	S	M	T	W	T	F	S		
				1	2	3						1	2	3	4	5
4	5	6	7	8	9	10		6	7	8	9	10	11	12		
11	12	13	14	15	16	17		13	14	15	16	17	18	19		
18	19	20	21	22	23	24		20	21	22	23	24	25	26		
25	26	27	28	29	30	31		27	28	29	30	31				

地図は、測量法第29条に基づく承認「平29情使、第331号」を得て、国土地理院発行の基盤地図情報を複製したものを、(一部)転載。「FAQ冊子v4.1」(国土交通省) (<http://www.mlit.go.jp/koku/haneda/faq/>)を加工して作成。

5 May

2018

南風時の新飛行経路(案)[川口市]



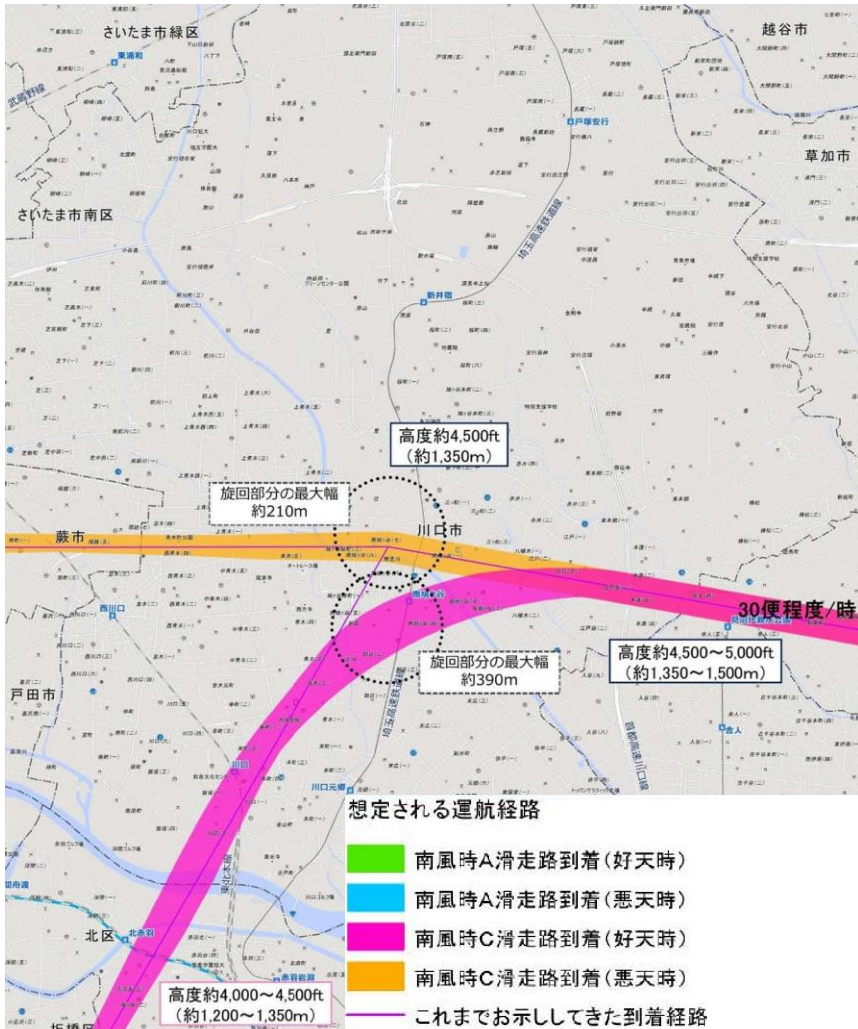
	Sun	Mon	Tue	Wed	Thu	Fri	Sat
			1	2	3	4	5
	6	7	8	9	10	11	12
	13	14	15	16	17	18	19
	20	21	22	23	24	25	26
	27	28	29	30	31		
4	S	M	T	W	T	F	S
	1	2	3	4	5	6	7
	8	9	10	11	12	13	14
	15	16	17	18	19	20	21
	22	23	24	25	26	27	28
	29	30			24	25	26
					27	28	29
					30		

地図は、測量法第29条に基づく承認「平29情使、第331号」を得て、国土地理院発行の基盤地図情報を複製したものを、(一部)転載。「FAQ冊子v4.1」(国土交通省) (<http://www.mlit.go.jp/koku/haneda/faq/>)を加工して作成。

6 June

2018

南風時の新飛行経路(案)[川口市]



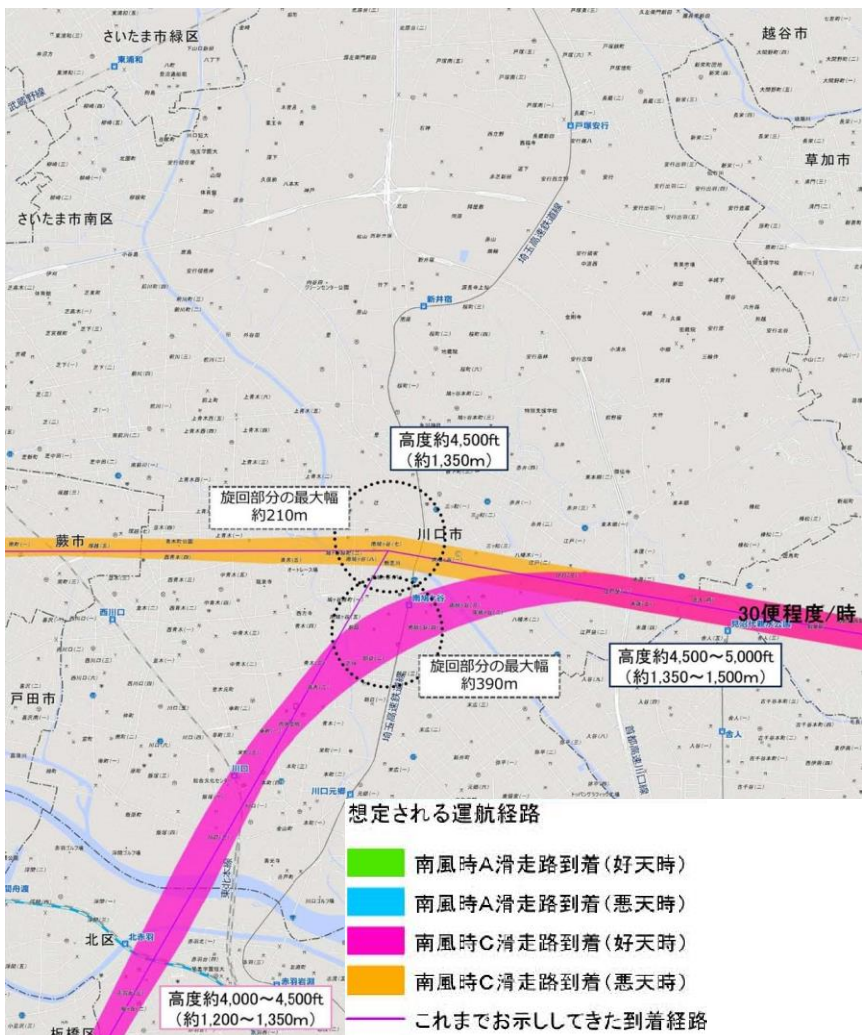
Sun	Mon	Tue	Wed	Thu	Fri	Sat										
					1	2										
3	4	5	6	7	8	9										
10	11	12	13	14	15	16										
17	18	19	20	21	22	23										
24	25	26	27	28	29	30										
5	S	M	T	W	T	F	S	7	S	M	T	W	T	F	S	
		1	2	3	4	5	6	7								
	6	7	8	9	10	11	12	13	14							
	13	14	15	16	17	18	19	20	21							
	20	21	22	23	24	25	26	27	28							
	27	28	29	30	31					29	30	31				

地図は、測量法第29条に基づく承認「平29情使、第331号」を得て、国土地理院発行の基盤地図情報を複製したものを、(一部)転載。「FAQ冊子v4.1」(国土交通省) (<http://www.mlit.go.jp/koku/haneda/faq/>)を加工して作成。

7 July

2018

南風時の新飛行経路(案)[川口市]

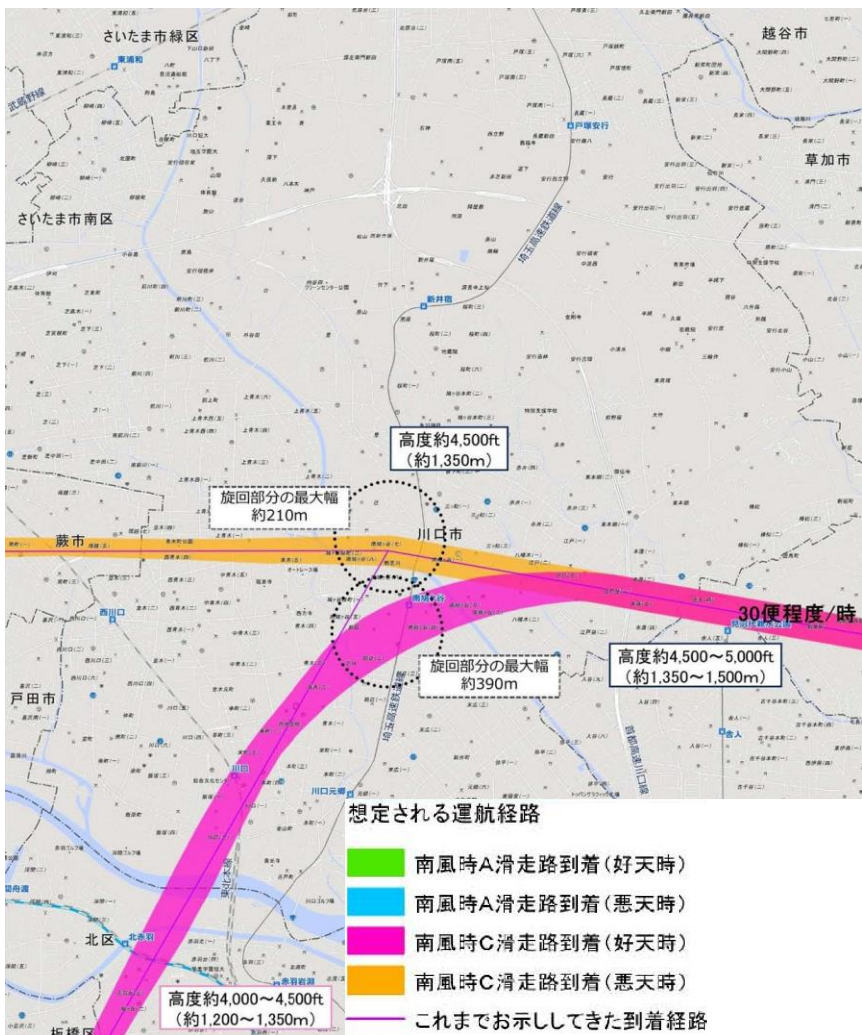


Sun	Mon	Tue	Wed	Thu	Fri	Sat
1	2	3	4	5	6	7
9	9	10	11	12	13	14
16	16	17	18	19	20	21
23	23	24	25	26	27	28
29	30	31				

6	S	M	T	W	T	F	S	8	S	M	T	W	T	F	S
						1	2		1	2	3	4			
	3	4	5	6	7	8	9		5	6	7	8	9	10	11
	10	11	12	13	14	15	16		12	13	14	15	16	17	18
	17	18	19	20	21	22	23		19	20	21	22	23	24	25
	24	25	26	27	28	29	30		26	27	28	29	30	31	

8 August

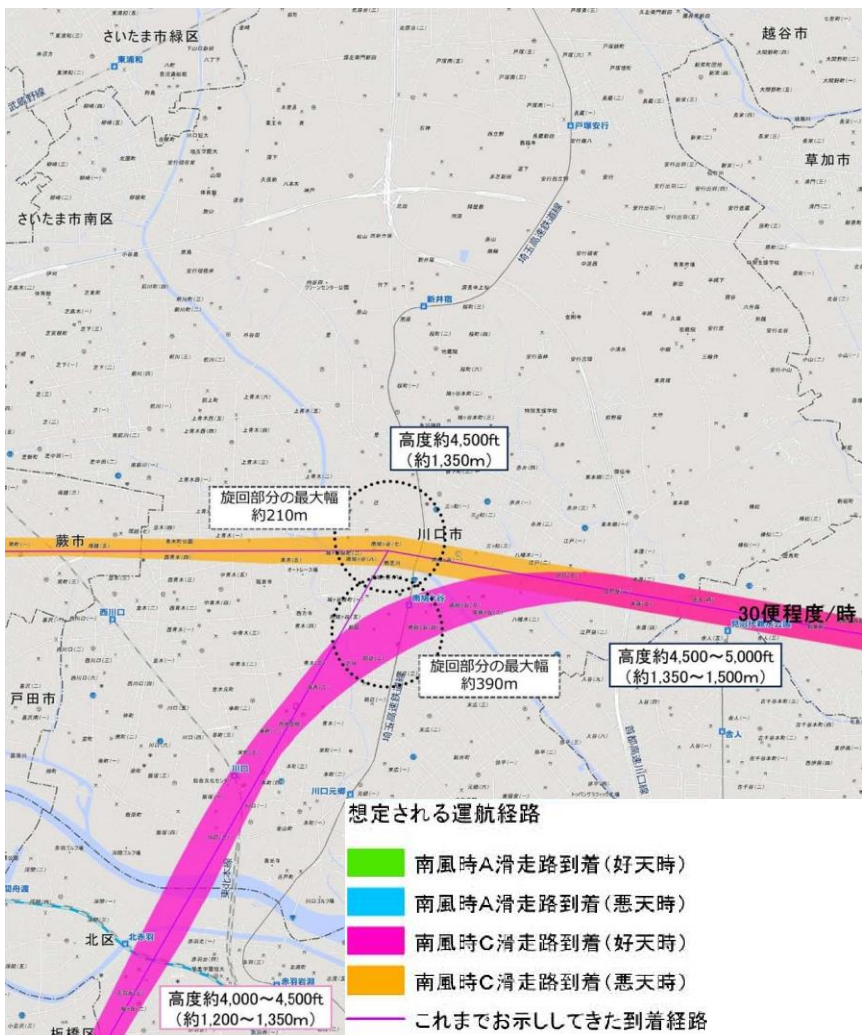
2018 南風時の新飛行経路(案)[川口市]



Sun	Mon	Tue	Wed	Thu	Fri	Sat									
			1	2	3	4									
5	6	7	8	9	10	11									
12	13	14	15	16	17	18									
19	20	21	22	23	24	25									
26	27	28	29	30	31										
7	S	M	T	W	T	F	S	9	S	M	T	W	T	F	S
1	2	3	4	5	6	7		8	9	10	11	12	13	14	15
15	16	17	18	19	20	21		22	23	24	25	26	27	28	29
22	23	24	25	26	27	28		29	30	31					
29	30	31													
									30						

9 September

2018 南風時の新飛行経路(案)[川口市]



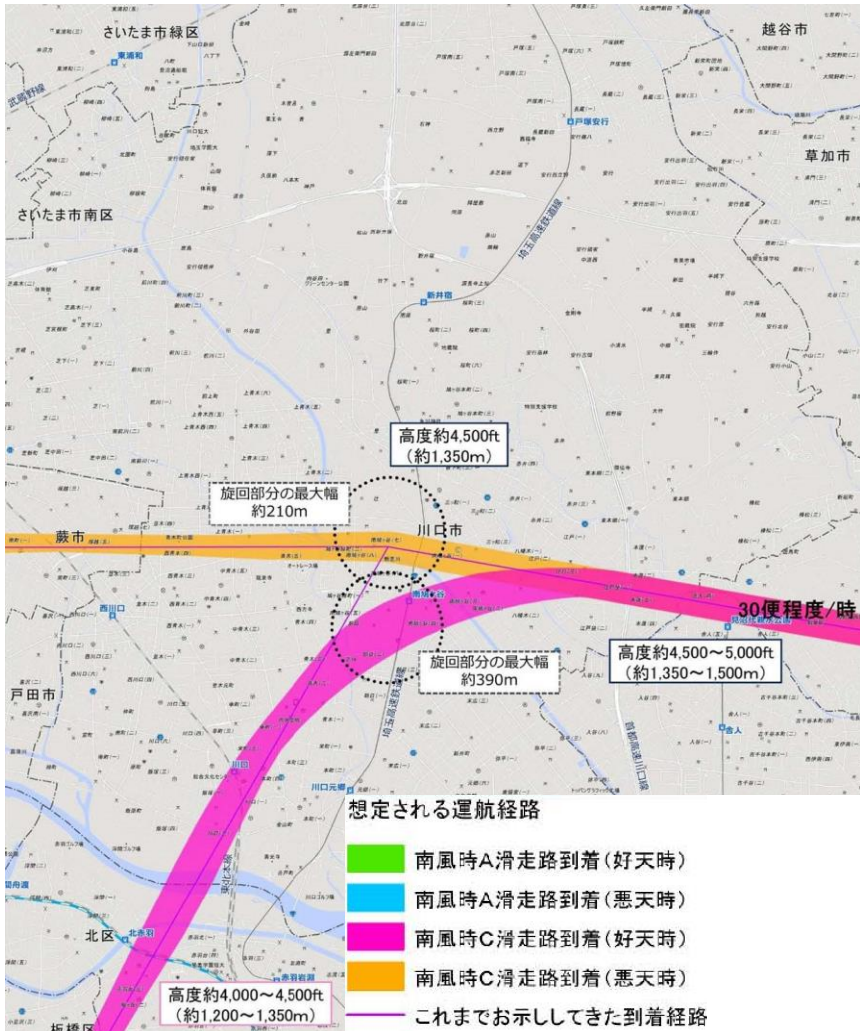
Sun	Mon	Tue	Wed	Thu	Fri	Sat										
						1										
2	3	4	5	6	7	8										
9	10	11	12	13	14	15										
16	17	18	19	20	21	22										
23	24	25	26	27	28	29										
30	8	S	M	T	W	T	F	S	10	S	M	T	W	T	F	S
			1	2	3	4		1	2	3	4	5	6			
5	6	7	8	9	10	11	7	8	9	10	11	12	13			
12	13	14	15	16	17	18	14	15	16	17	18	19	20			
19	20	21	22	23	24	25	19	20	21	22	23	24	25	26	27	
26	27	28	29	30	31		26	27	28	29	30	31				

地図は、測量法第29条に基づく承認「平29情使、第331号」を得て、国土地理院発行の基盤地図情報を複製したものを、(一部)転載。「FAQ冊子v4.1」(国土交通省) (<http://www.mlit.go.jp/koku/haneda/faq/>)を加工して作成。

10 October

2018

南風時の新飛行経路(案)[川口市]



Sun	Mon	Tue	Wed	Thu	Fri	Sat									
	1	2	3	4	5	6									
7	8	9	10	11	12	13									
14	15	16	17	18	19	20									
21	22	23	24	25	26	27									
28	29	30	31												
9	S	M	T	W	T	F	S	11	S	M	T	W	T	F	S
							1						1	2	3
	2	3	4	5	6	7	8		4	5	6	7	8	9	10
	9	10	11	12	13	14	15		11	12	13	14	15	16	17
	16	17	18	19	20	21	22		18	19	20	21	22	23	24
	23	24	25	26	27	28	29		25	26	27	28	29	30	
30															

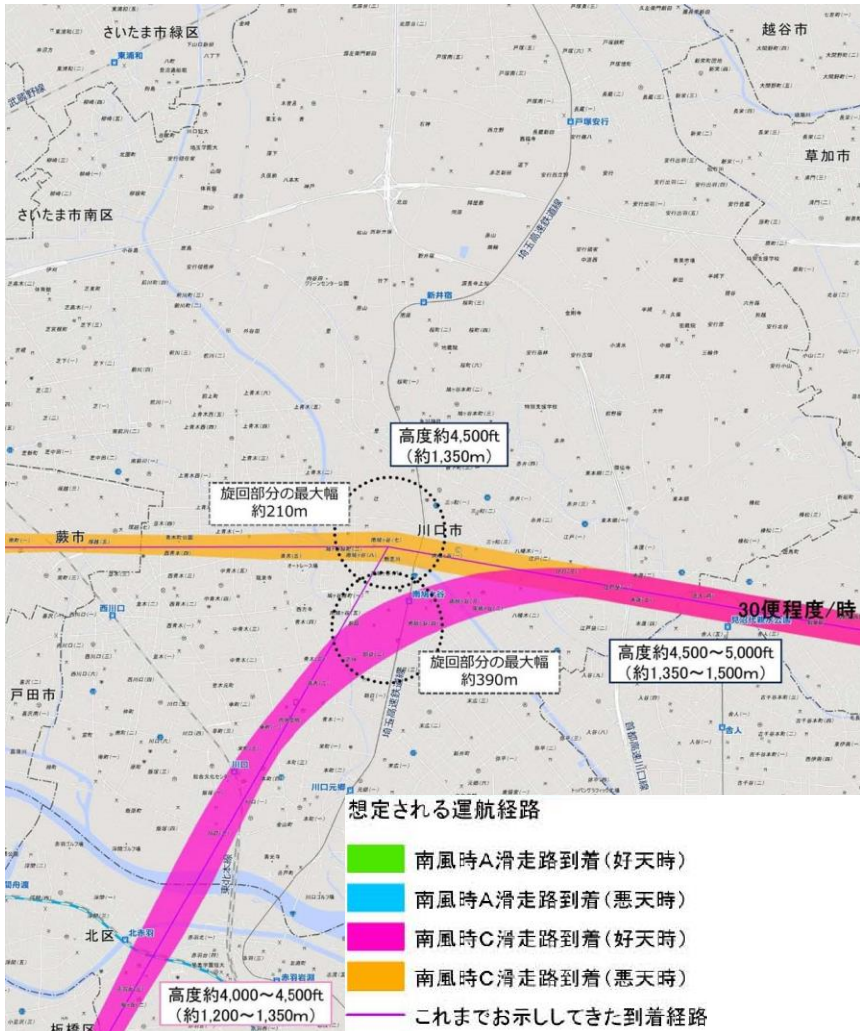
地図は、測量法第29条に基づく承認「平29情使、第331号」を得て、国土地理院発行の基盤地図情報を複製したものを、(一部)転載。「FAQ冊子v4.1」(国土交通省) (<http://www.mlit.go.jp/koku/haneda/faq/>)を加工して作成。

11

November

2018

南風時の新飛行経路(案)[川口市]



Sun	Mon	Tue	Wed	Thu	Fri	Sat										
				1	2	3										
4	5	6	7	8	9	10										
11	12	13	14	15	16	17										
18	19	20	21	22	23	24										
25	26	27	28	29	30											
10	S	M	T	W	T	F	S	12	S	M	T	W	T	F	S	
		1	2	3	4	5	6									1
	7	8	9	10	11	12	13		2	3	4	5	6	7	8	
	14	15	16	17	18	19	20		9	10	11	12	13	14	15	
	21	22	23	24	25	26	27		16	17	18	19	20	21	22	
	28	29	30	31					23	24	25	26	27	28	29	
									30	31						

12 December

2018

南風時の新飛行経路(案)[川口市]



	Sun	Mon	Tue	Wed	Thu	Fri	Sat
							1
	2	3	4	5	6	7	8
	9	10	11	12	13	14	15
	16	17	18	19	20	21	22
	23	24	25	26	27	28	29
	30	31					
11	S	M	T	W	T	F	S
							1
							2019
			1	2	3		
	4	5	6	7	8	9	10
	11	12	13	14	15	16	17
	18	19	20	21	22	23	24
	25	26	27	28	29	30	31