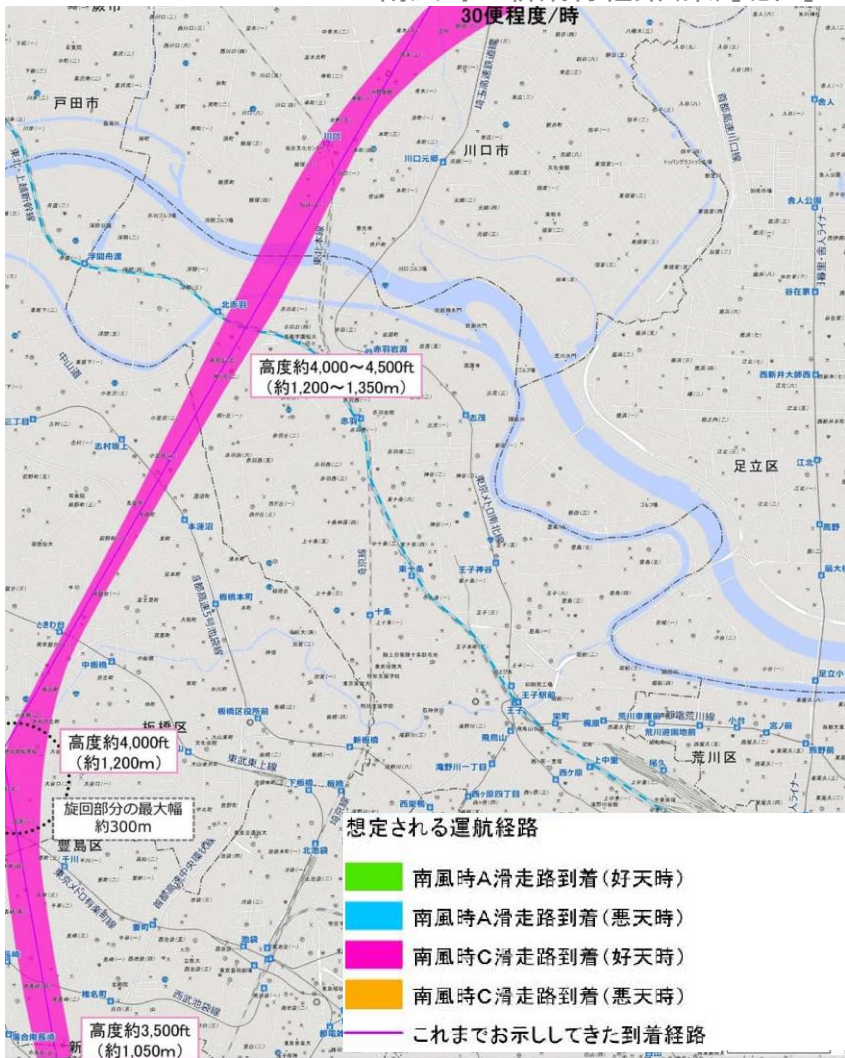


# 1 January

## 2018 南風時の新飛行経路(案)[北区]



Sun	Mon	Tue	Wed	Thu	Fri	Sat
	1	2	3	4	5	6
7	8	9	10	11	12	13
14	15	16	17	18	19	20
21	22	23	24	25	26	27
28	29	30	31			

12	S	M	T	W	T	F	S	2	S	M	T	W	T	F	S							
2017						1	2							1	2	3						
	3	4	5	6	7	8	9	4	5	6	7	8	9	10	11	12	13	14	15	16	17	
	17	18	19	20	21	22	23	18	19	20	21	22	23	24								
	24	25	26	27	28	29	30	25	26	27	28											
	31																					

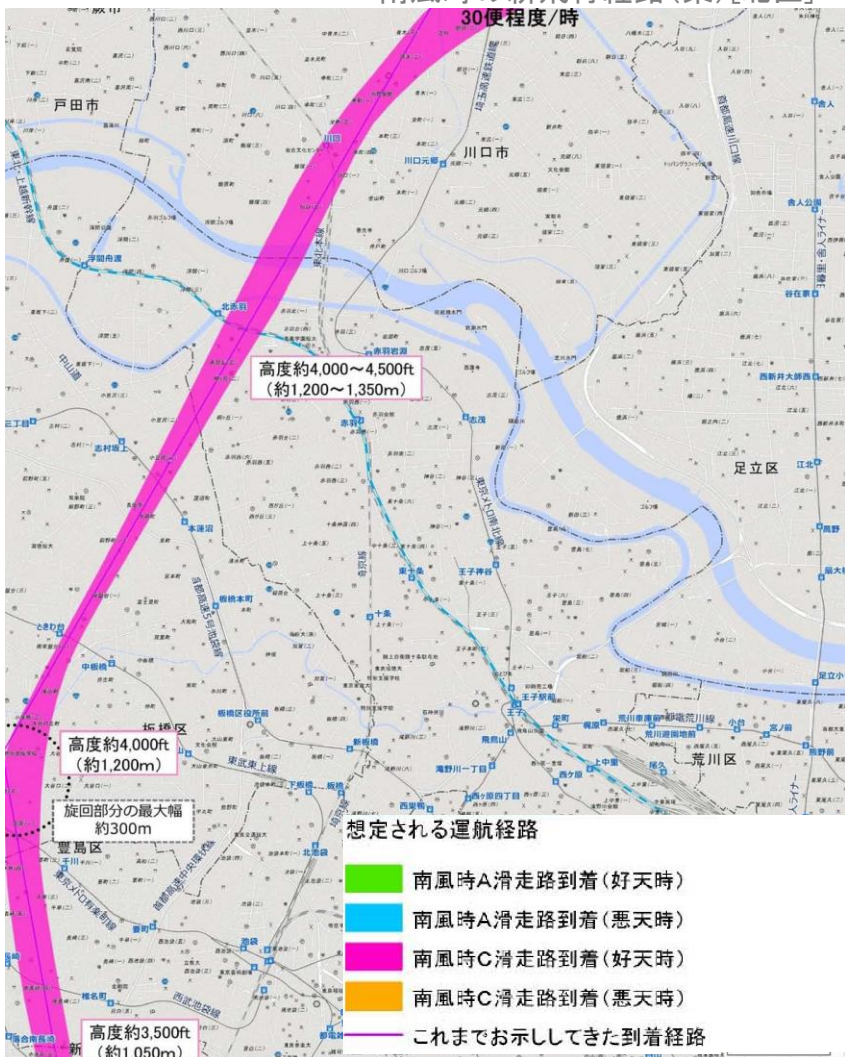
地図は、測量法第29条に基づく承認「平29情使、第331号」を得て、国土地理院発行の基盤地図情報を複製したものを、(一部)転載。「FAQ冊子v4.1」(国土交通省) (<http://www.mlit.go.jp/koku/haneda/faq/>)を加工して作成。

# 2

# February

## 2018

### 南風時の新飛行経路(案)[北区]



Sun Mon Tue Wed Thu Fri Sat

				1	2	3
4	5	6	7	8	9	10
11	12	13	14	15	16	17
18	19	20	21	22	23	24
25	26	27	28			

1 S M T W T F S 3 S M T W T F S

	1	2	3	4	5	6		1	2	3
7	8	9	10	11	12	13	4	5	6	7
14	15	16	17	18	19	20	11	12	13	14
21	22	23	24	25	26	27	18	19	20	21
28	29	30	31				25	26	27	28

地図は、測量法第29条に基づく承認「平29情使、第331号」を得て、国土地理院発行の基盤地図情報を複製したものを、(一部)転載。「FAQ冊子v4.1」(国土交通省) (<http://www.mlit.go.jp/koku/haneda/faq/>) を加工して作成。

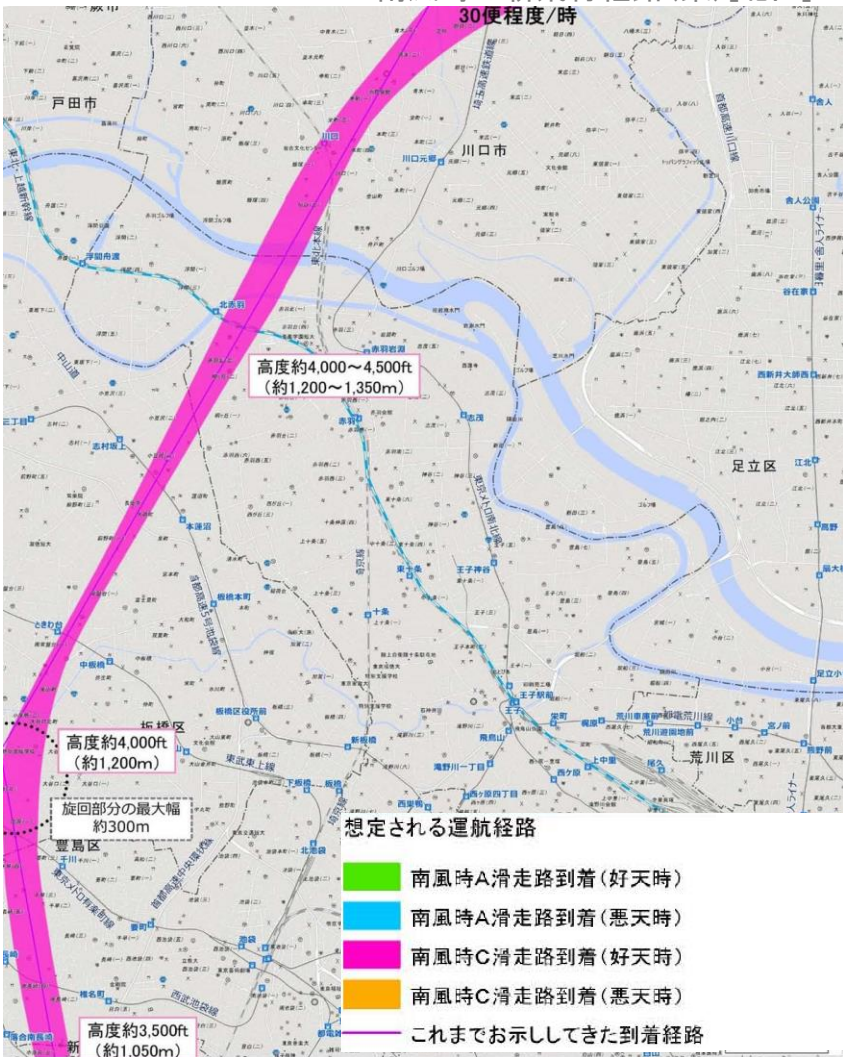


# 3

# March

## 2018

### 南風時の新飛行経路(案)[北区]

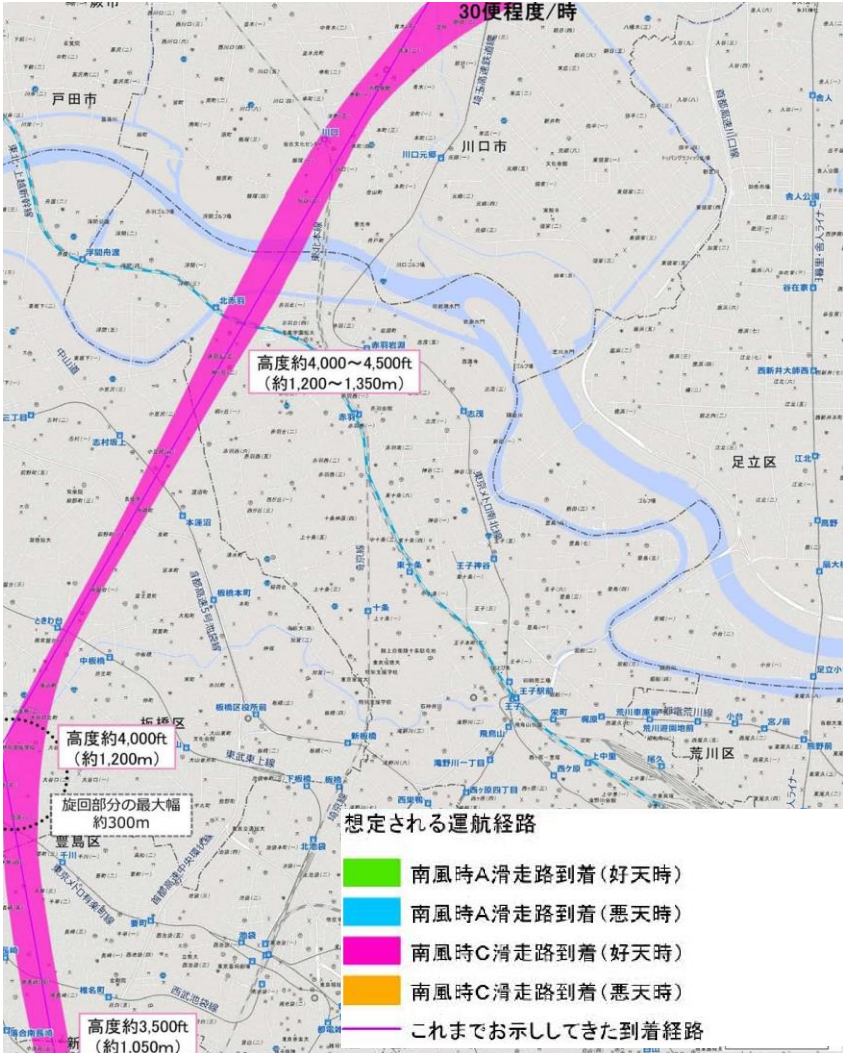


Sun	Mon	Tue	Wed	Thu	Fri	Sat									
				1	2	3									
4	5	6	7	8	9	10									
11	12	13	14	15	16	17									
18	19	20	21	22	23	24									
25	26	27	28	29	30	31									
2	S	M	T	W	T	F	S	4	S	M	T	W	T	F	S
				1	2	3		1	2	3	4	5	6	7	
				4	5	6	7	8	9	10	11	12	13	14	
				11	12	13	14	15	16	17	18	19	20	21	
				18	19	20	21	22	23	24	25	26	27	28	
				25	26	27	28		29	30					

地図は、測量法第29条に基づく承認「平29情使、第331号」を得て、国土地理院発行の基盤地図情報を複製したものを、(一部)転載。「FAQ冊子v4.1」(国土交通省) (<http://www.mlit.go.jp/koku/haneda/faq/>)を加工して作成。

# 4 April 2018

## 南風時の新飛行経路(案)[北区]



	Sun	Mon	Tue	Wed	Thu	Fri	Sat
	1	2	3	4	5	6	7
	9	9	10	11	12	13	14
	16	16	17	18	19	20	21
	23	23	24	25	26	27	28
	29	30					
3	S	M	T	W	T	F	S
					5	S	M
				1	2	3	4
	4	5	6	7	8	9	10
	11	12	13	14	15	16	17
	18	19	20	21	22	23	24
	25	26	27	28	29	30	31
						27	28
						29	30
						31	

地図は、測量法第29条に基づく承認「平29情使、第331号」を得て、国土地理院発行の基盤地図情報を複製したものを、(一部)転載。「FAQ冊子v4.1」(国土交通省) (<http://www.mlit.go.jp/koku/haneda/faq/>) を加工して作成。



# 5 May

## 2018

### 南風時の新飛行経路(案)[北区]



Sun	Mon	Tue	Wed	Thu	Fri	Sat
		1	2	3	4	5
6	7	8	9	10	11	12
13	14	15	16	17	18	19
20	21	22	23	24	25	26
27	28	29	30	31		

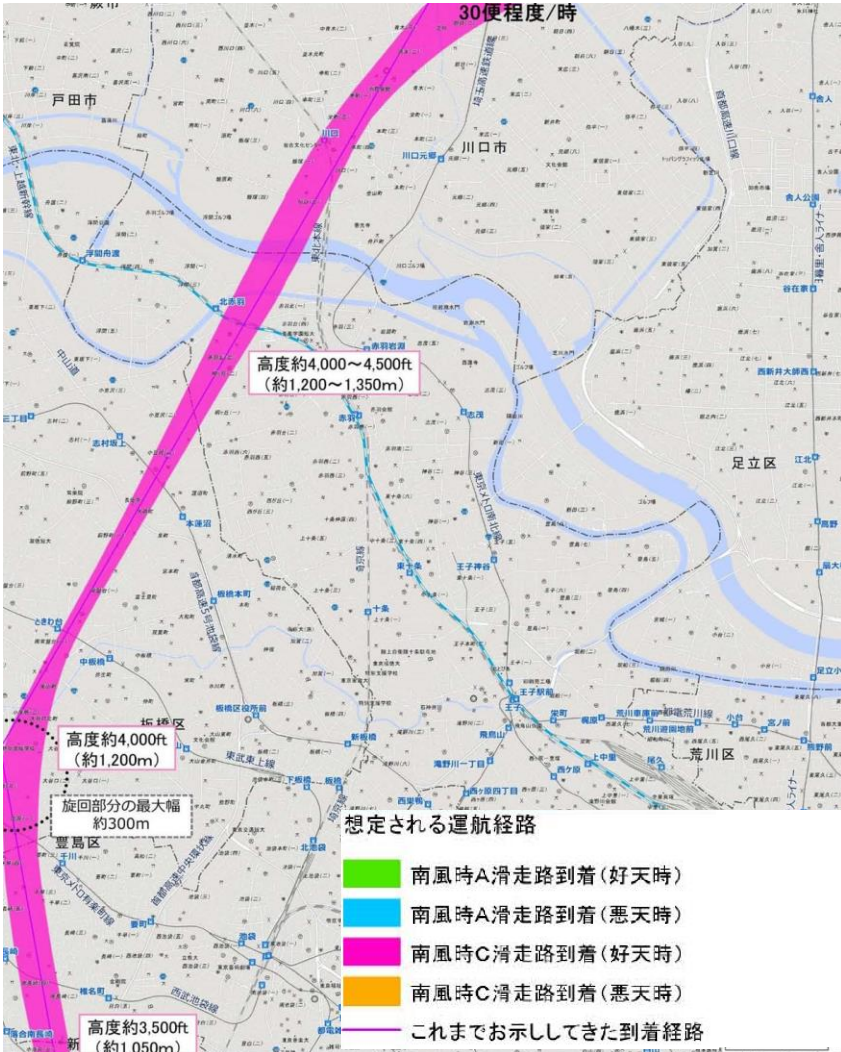
4	S	M	T	W	T	F	S	6	S	M	T	W	T	F	S
1	2	3	4	5	6	7								1	2
8	9	10	11	12	13	14		3	4	5	6	7	8	9	
15	16	17	18	19	20	21		10	11	12	13	14	15	16	
22	23	24	25	26	27	28		17	18	19	20	21	22	23	
29	30							24	25	26	27	28	29	30	

地図は、測量法第29条に基づく承認「平29情使、第331号」を得て、国土地理院発行の基盤地図情報を複製したものを、(一部)転載。「FAQ冊子v4.1」(国土交通省) (<http://www.mlit.go.jp/koku/haneda/faq/>) を加工して作成。

# 6 June

## 2018

### 南風時の新飛行経路(案)[北区]



	Sun	Mon	Tue	Wed	Thu	Fri	Sat
						1	2
	3	4	5	6	7	8	9
	10	11	12	13	14	15	16
	17	18	19	20	21	22	23
	24	25	26	27	28	29	30
5	S	M	T	W	T	F	S
			1	2	3	4	5
	6	7	8	9	10	11	12
	13	14	15	16	17	18	19
	20	21	22	23	24	25	26
	27	28	29	30	31		
						7	
					1	2	3
					4	5	6
					7	8	9
					10	11	12
					13	14	15
					16	17	18
					19	20	21
					22	23	24
					25	26	27
					28	29	30
					31		

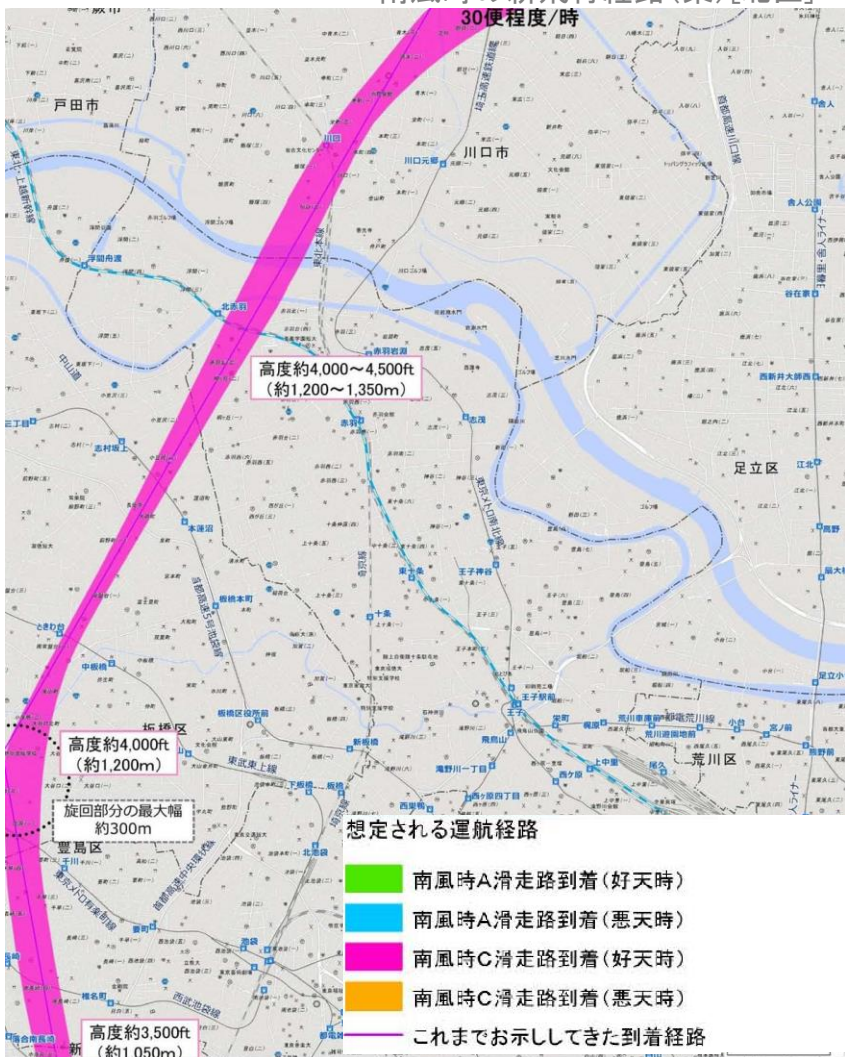
地図は、測量法第29条に基づく承認「平29情使、第331号」を得て、国土地理院発行の基礎地図情報を複製したものを、(一部)転載。「FAQ冊子v4.1」(国土交通省) (<http://www.mlit.go.jp/koku/haneda/faq/>) を加工して作成。



# 7 July

## 2018

### 南風時の新飛行経路(案)[北区]



Sun	Mon	Tue	Wed	Thu	Fri	Sat
1	2	3	4	5	6	7
9	9	10	11	12	13	14
16	16	17	18	19	20	21
23	23	24	25	26	27	28
29	30	31				

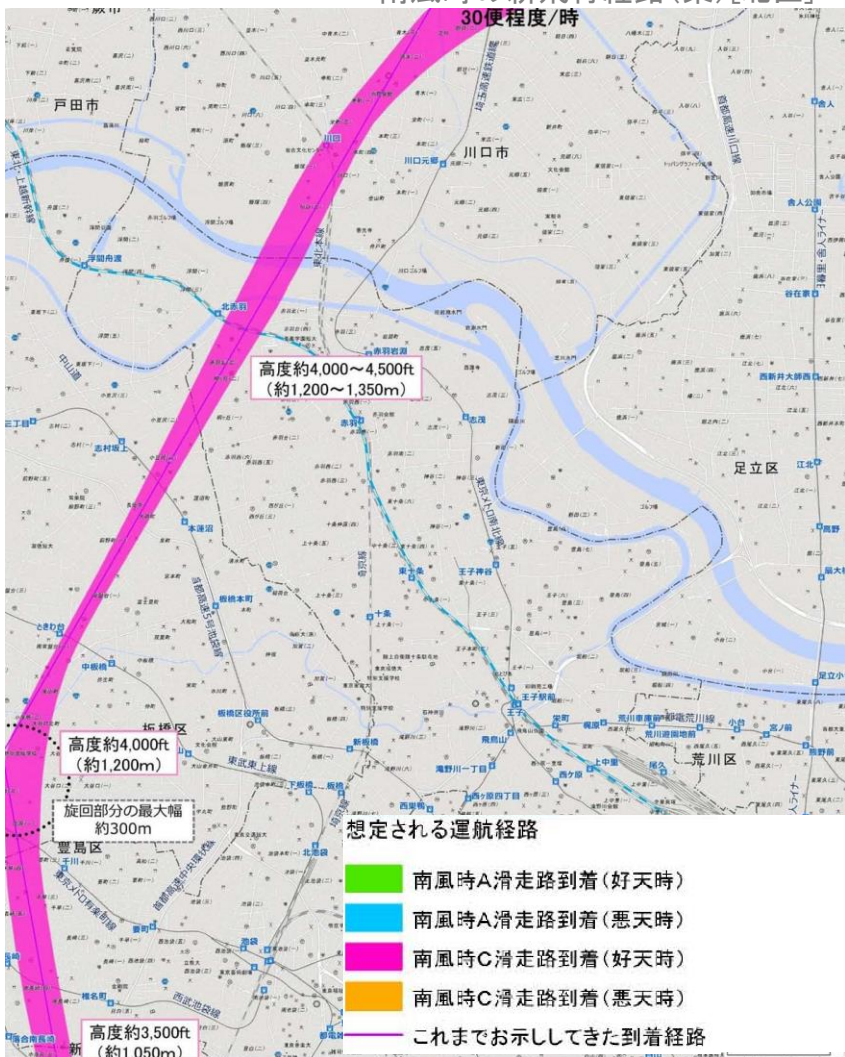
6	S	M	T	W	T	F	S	8	S	M	T	W	T	F	S
						1	2		1	2	3	4			
	3	4	5	6	7	8	9		5	6	7	8	9	10	11
	10	11	12	13	14	15	16		12	13	14	15	16	17	18
	17	18	19	20	21	22	23		19	20	21	22	23	24	25
	24	25	26	27	28	29	30		26	27	28	29	30	31	

地図は、測量法第29条に基づく承認「平29情使、第331号」を得て、国土地理院発行の基盤地図情報を複製したものを、(一部)転載。「FAQ冊子v4.1」(国土交通省) (<http://www.mlit.go.jp/koku/haneda/faq/>)を加工して作成。

# 8 August

2018

## 南風時の新飛行経路(案)[北区]



Sun	Mon	Tue	Wed	Thu	Fri	Sat										
			1	2	3	4										
5	6	7	8	9	10	11										
12	13	14	15	16	17	18										
19	20	21	22	23	24	25										
26	27	28	29	30	31											
7	S	M	T	W	T	F	S	9	S	M	T	W	T	F	S	
1	2	3	4	5	6	7										1
8	9	10	11	12	13	14		2	3	4	5	6	7	8		
15	16	17	18	19	20	21		9	10	11	12	13	14	15		
22	23	24	25	26	27	28		16	17	18	19	20	21	22		
29	30	31						23	24	25	26	27	28	29		
								30								

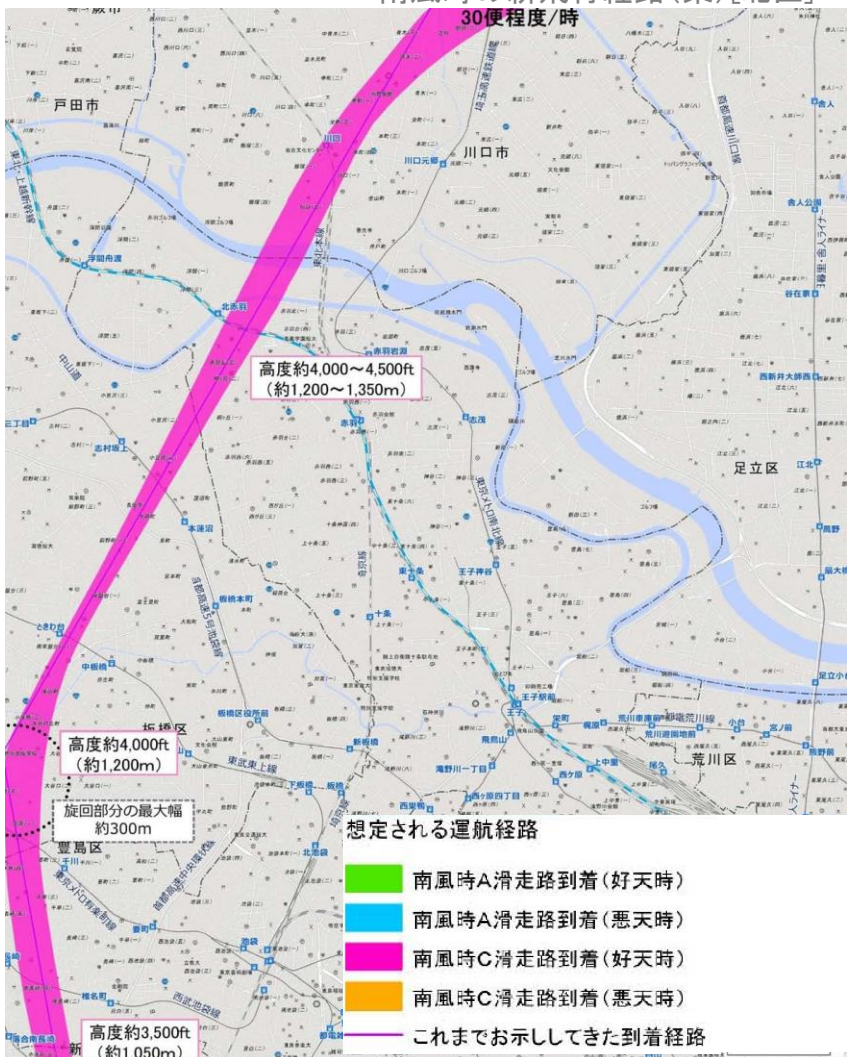
地図は、測量法第29条に基づく承認「平29情使、第331号」を得て、国土地理院発行の基盤地図情報を複製したものを、(一部)転載。「FAQ冊子v4.1」(国土交通省) (<http://www.mlit.go.jp/koku/haneda/faq/>) を加工して作成。



# 9 September

2018

## 南風時の新飛行経路(案)[北区]

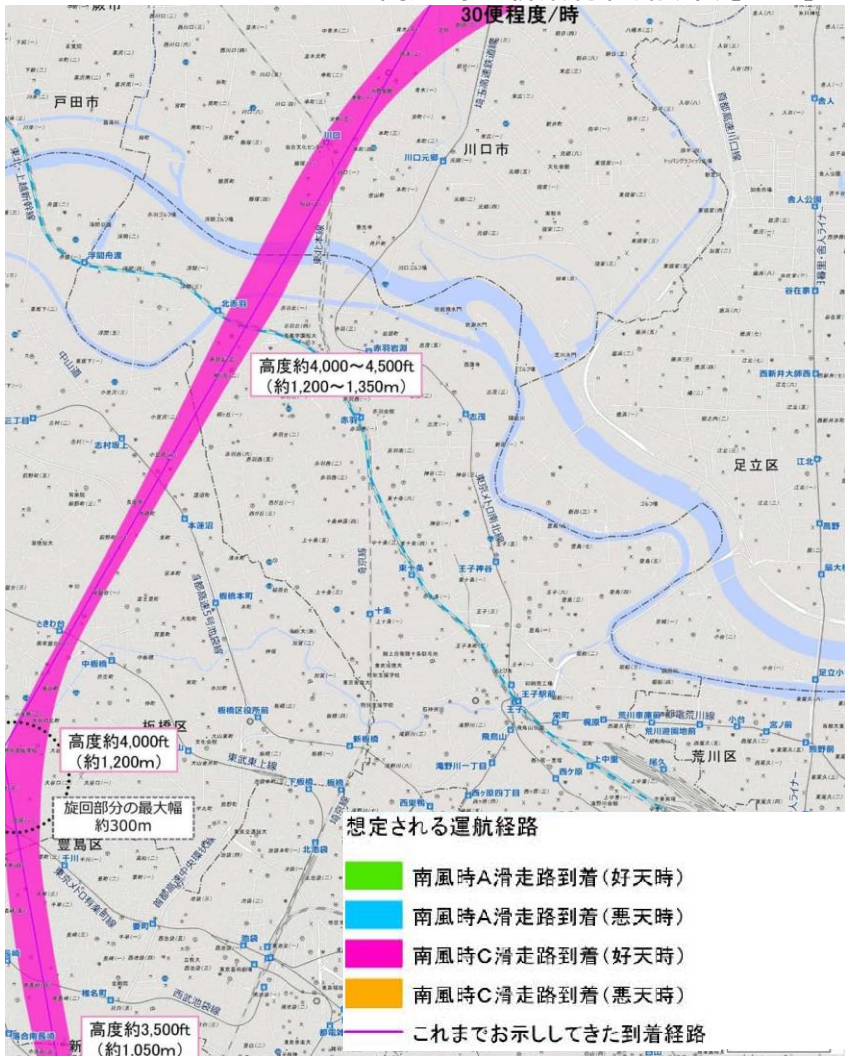


Sun	Mon	Tue	Wed	Thu	Fri	Sat									
						1									
2	3	4	5	6	7	8									
9	10	11	12	13	14	15									
16	17	18	19	20	21	22									
23	24	25	26	27	28	29									
30															
8	S	M	T	W	T	F	S	10	S	M	T	W	T	F	S
			1	2	3	4			1	2	3	4	5	6	
5	6	7	8	9	10	11		7	8	9	10	11	12	13	
12	13	14	15	16	17	18		14	15	16	17	18	19	20	
19	20	21	22	23	24	25		21	22	23	24	25	26	27	
26	27	28	29	30	31			28	29	30	31				

地図は、測量法第29条に基づく承認「平29情使、第331号」を得て、国土地理院発行の基盤地図情報を複製したものを、(一部)転載。「FAQ冊子v4.1」(国土交通省) (<http://www.mlit.go.jp/koku/haneda/faq/>)を加工して作成。

# 10 October

## 2018 南風時の新飛行経路(案)[北区]



Sun	Mon	Tue	Wed	Thu	Fri	Sat										
	1	2	3	4	5	6										
7	8	9	10	11	12	13										
14	15	16	17	18	19	20										
21	22	23	24	25	26	27										
28	29	30	31													
9	S	M	T	W	T	F	S	11	S	M	T	W	T	F	S	
							1							1	2	3
	2	3	4	5	6	7	8		4	5	6	7	8	9	10	
	9	10	11	12	13	14	15		11	12	13	14	15	16	17	
	16	17	18	19	20	21	22		18	19	20	21	22	23	24	
	23	24	25	26	27	28	29		25	26	27	28	29	30		
30																

地図は、測量法第29条に基づく承認「平29情使、第331号」を得て、国土地理院発行の基盤地図情報を複製したものを、(一部)転載。「FAQ冊子v4.1」(国土交通省) (<http://www.mlit.go.jp/koku/haneda/faq/>)を加工して作成。

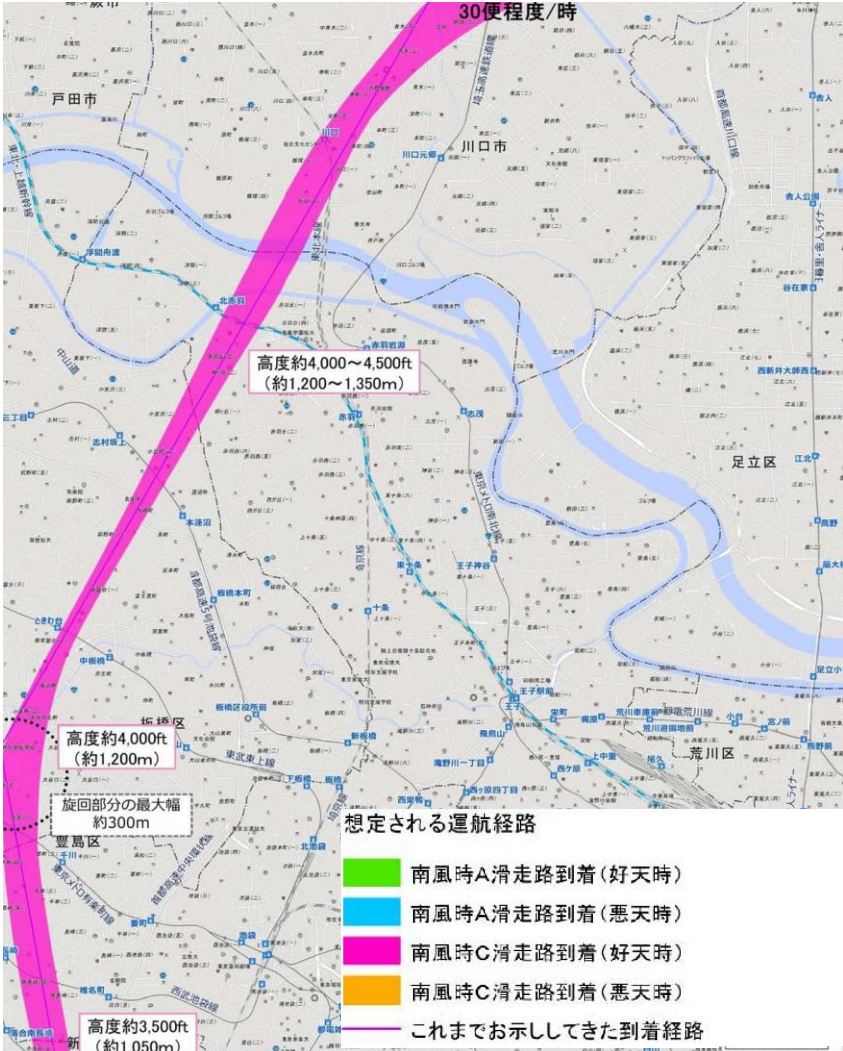


# 11

# November

## 2018

### 南風時の新飛行経路(案)[北区]



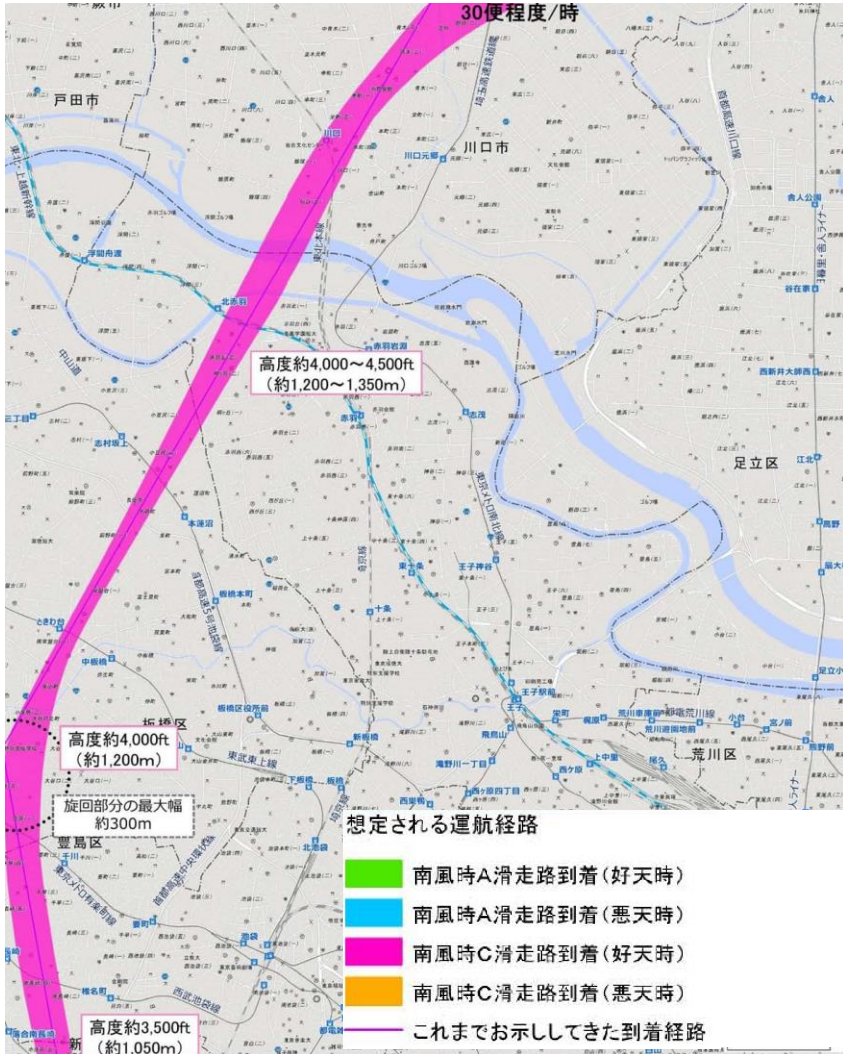
Sun	Mon	Tue	Wed	Thu	Fri	Sat										
				1	2	3										
4	5	6	7	8	9	10										
11	12	13	14	15	16	17										
18	19	20	21	22	23	24										
25	26	27	28	29	30											
10	S	M	T	W	T	F	S	12	S	M	T	W	T	F	S	
		1	2	3	4	5	6									1
		7	8	9	10	11	12	13	2	3	4	5	6	7	8	
		14	15	16	17	18	19	20	9	10	11	12	13	14	15	
		21	22	23	24	25	26	27	16	17	18	19	20	21	22	
		28	29	30	31				23	24	25	26	27	28	29	
									30	31						

地図は、測量法第29条に基づく承認「平29情使、第331号」を得て、国土地理院発行の基礎地図情報を複製したものを、(一部)転載。「FAQ冊子v4.1」(国土交通省) (<http://www.mlit.go.jp/koku/haneda/faq/>)を加工して作成。

# 12 December

2018

## 南風時の新飛行経路(案)[北区]



Sun	Mon	Tue	Wed	Thu	Fri	Sat											
						1											
2	3	4	5	6	7	8											
9	10	11	12	13	14	15											
16	17	18	19	20	21	22											
23	24	25	26	27	28	29											
30	31																
11	S	M	T	W	T	F	S	1	S	M	T	W	T	F	S		
								2019									
				1	2	3			6	7	8	9	10	11	12		
									13	14	15	16	17	18	19		
									18	19	20	21	22	23	24	25	26
									25	26	27	28	29	30	31		

地図は、測量法第29条に基づく承認「平29情使、第331号」を得て、国土地理院発行の基盤地図情報を複製したものを、(一部)転載。「FAQ冊子v4.1」(国土交通省) (<http://www.mlit.go.jp/koku/haneda/faq/>)を加工して作成。