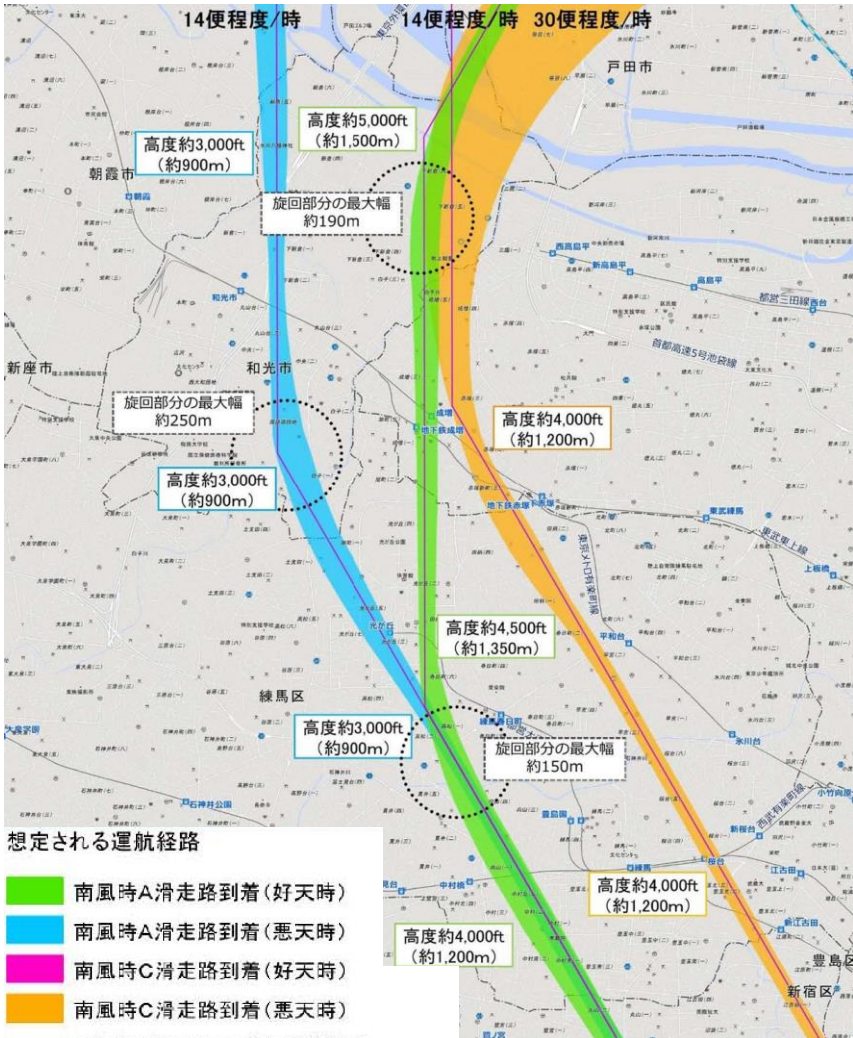


1 January

2018

南風時の新飛行経路(案)[板橋区1/2]



想定される運航経路

- 南風時A滑走路到着(好天時)
- 南風時A滑走路到着(悪天時)
- 南風時C滑走路到着(好天時)
- 南風時C滑走路到着(悪天時)
- これまでお示してきた到着経路

地図は、測量法第29条に基づき承認1平29情便、第331号」を得て、国土地理院発行の基盤地図情報を複製したものを、(一部)転載。「FAQ冊子v4.1」(国土交通省) (<http://www.mlit.go.jp/koku/haneda/faq/>) を加工して作成。

Sun	Mon	Tue	Wed	Thu	Fri	Sat
	1	2	3	4	5	6
7	8	9	10	11	12	13
14	15	16	17	18	19	20
21	22	23	24	25	26	27
28	29	30	31			

12	S	M	T	W	T	F	S	2	S	M	T	W	T	F	S	
2017						1	2							1	2	3
	3	4	5	6	7	8	9	4	5	6	7	8	9	10		
	10	11	12	13	14	15	16	11	12	13	14	15	16	17		
	17	18	19	20	21	22	23	18	19	20	21	22	23	24		
	24	25	26	27	28	29	30	25	26	27	28					
	31															

2

February

2018

南風時の新飛行経路(案)[板橋区2/2]

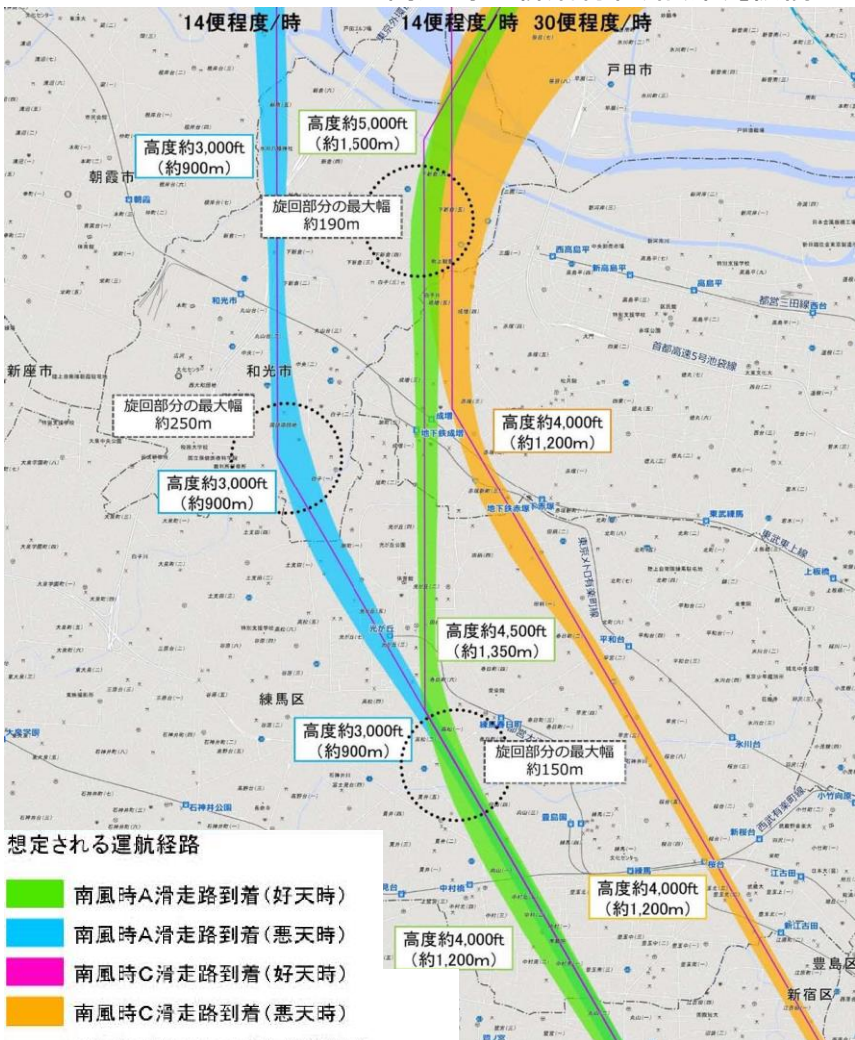


Sun	Mon	Tue	Wed	Thu	Fri	Sat											
				1	2	3											
4	5	6	7	8	9	10											
11	12	13	14	15	16	17											
18	19	20	21	22	23	24											
25	26	27	28														
1	S	M	T	W	T	F	S	3	S	M	T	W	T	F	S		
		1	2	3	4	5	6								1	2	3
		7	8	9	10	11	12	13		4	5	6	7	8	9	10	
		14	15	16	17	18	19	20		11	12	13	14	15	16	17	
		21	22	23	24	25	26	27		18	19	20	21	22	23	24	
		28	29	30	31					25	26	27	28	29	30	31	

地図は、測量法第29条に基づく承認「平29情使、第331号」を得て、国土地理院発行の基盤地図情報を複製したものを、(一部)転載。「FAQ冊子v4.1」(国土交通省) (<http://www.mlit.go.jp/koku/haneda/faq/>) を加工して作成。

3 March 2018

南風時の新飛行経路(案)[板橋区1/2]



想定される運航経路

- 南風時A滑走路到着(好天時)
- 南風時A滑走路到着(悪天時)
- 南風時C滑走路到着(好天時)
- 南風時C滑走路到着(悪天時)

これまでお示してきた到着経路

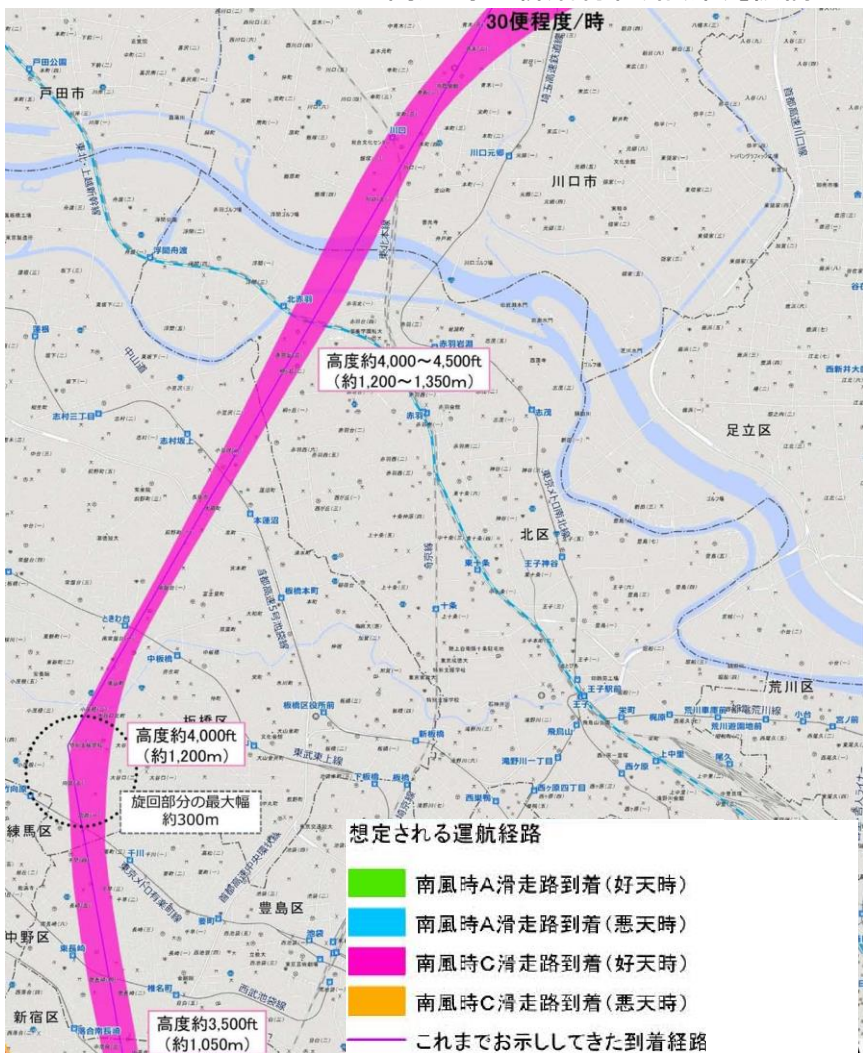
地図は、測量法第29条に基づく承認「平29情使、第331号」を得て、国土地理院発行の基礎地図情報を複製したものを、(一部)転載。「FAQ冊子v4.1」(国土交通省) (<http://www.mlit.go.jp/koku/haneda/faq/>) を加工して作成。

Sun	Mon	Tue	Wed	Thu	Fri	Sat											
				1	2	3											
4	5	6	7	8	9	10											
11	12	13	14	15	16	17											
18	19	20	21	22	23	24											
25	26	27	28	29	30	31											
2	S	M	T	W	T	F	S	4	S	M	T	W	T	F	S		
4	5	6	7	8	9	10	11	12	13	14	15	16	17	18	19	20	21
11	12	13	14	15	16	17	18	19	20	21	22	23	24	25	26	27	28
18	19	20	21	22	23	24	25	26	27	28	29	30					
25	26	27	28								29	30					

4 April

2018

南風時の新飛行経路(案)[板橋区2/2]

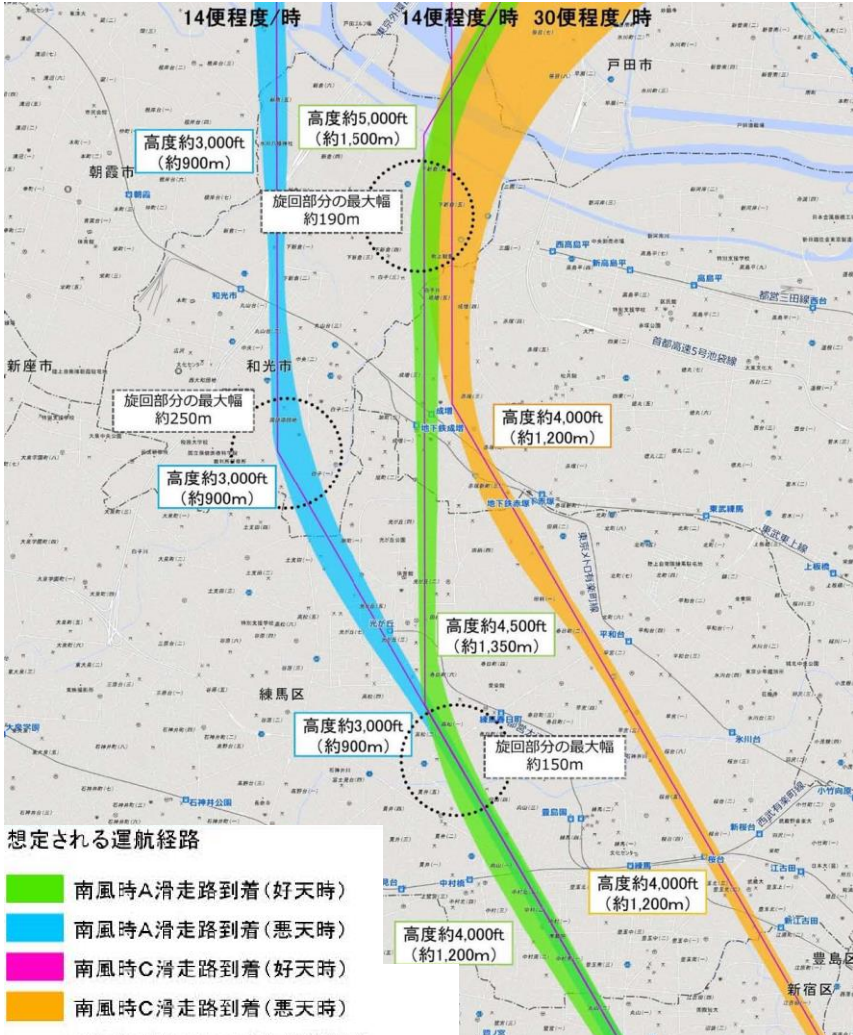


Sun	Mon	Tue	Wed	Thu	Fri	Sat
1	2	3	4	5	6	7
9	9	10	11	12	13	14
16	16	17	18	19	20	21
23	23	24	25	26	27	28
29	30					
S	M	T	W	T	F	S
				5	S	M
			1	2	3	1
						2
						3
						4
						5
						6
						7
						8
						9
						10
						11
						12
						13
						14
						15
						16
						17
						18
						19
						20
						21
						22
						23
						24
						25
						26
						27
						28
						29
						30
						31
						27
						28
						29
						30
						31

地図は、測量法第29条に基づく承認「平29情使、第331号」を得て、国土地理院発行の基盤地図情報を複製したものを、(一部)転載。「FAQ冊子v4.1」(国土交通省) (<http://www.mlit.go.jp/koku/haneda/faq/>) を加工して作成。

5 May 2018

南風時の新飛行経路(案)[板橋区1/2]



Sun	Mon	Tue	Wed	Thu	Fri	Sat
		1	2	3	4	5
6	7	8	9	10	11	12
13	14	15	16	17	18	19
20	21	22	23	24	25	26
27	28	29	30	31		

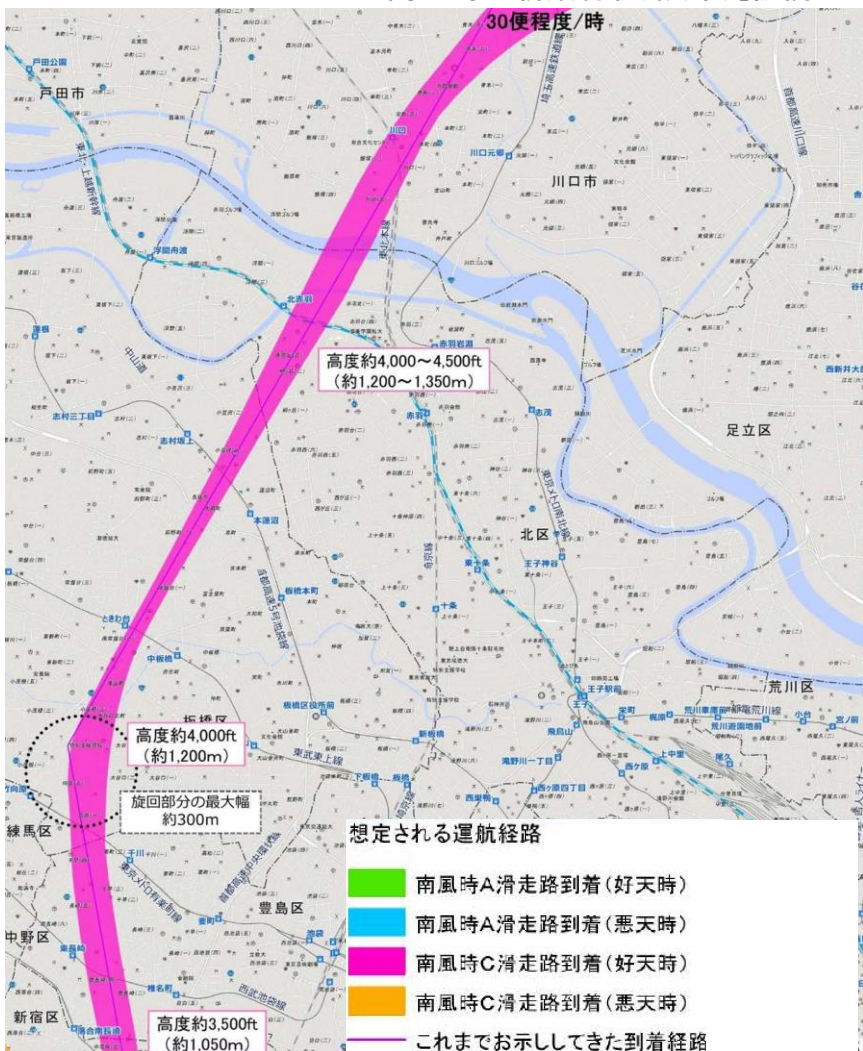
4	S	M	T	W	T	F	S	6	S	M	T	W	T	F	S
	1	2	3	4	5	6	7							1	2
	8	9	10	11	12	13	14		3	4	5	6	7	8	9
	15	16	17	18	19	20	21		10	11	12	13	14	15	16
	22	23	24	25	26	27	28		17	18	19	20	21	22	23
29	30								24	25	26	27	28	29	30

地図は、測量法第29条に基づく承認「平29情使、第331号」を得て、国土地理院発行の基礎地図情報を複製したものを、(一部)転載。「FAQ冊子v4.1」(国土交通省) (<http://www.mlit.go.jp/koku/haneda/faq/>) を加工して作成。

6 June

2018

南風時の新飛行経路(案)[板橋区2/2]

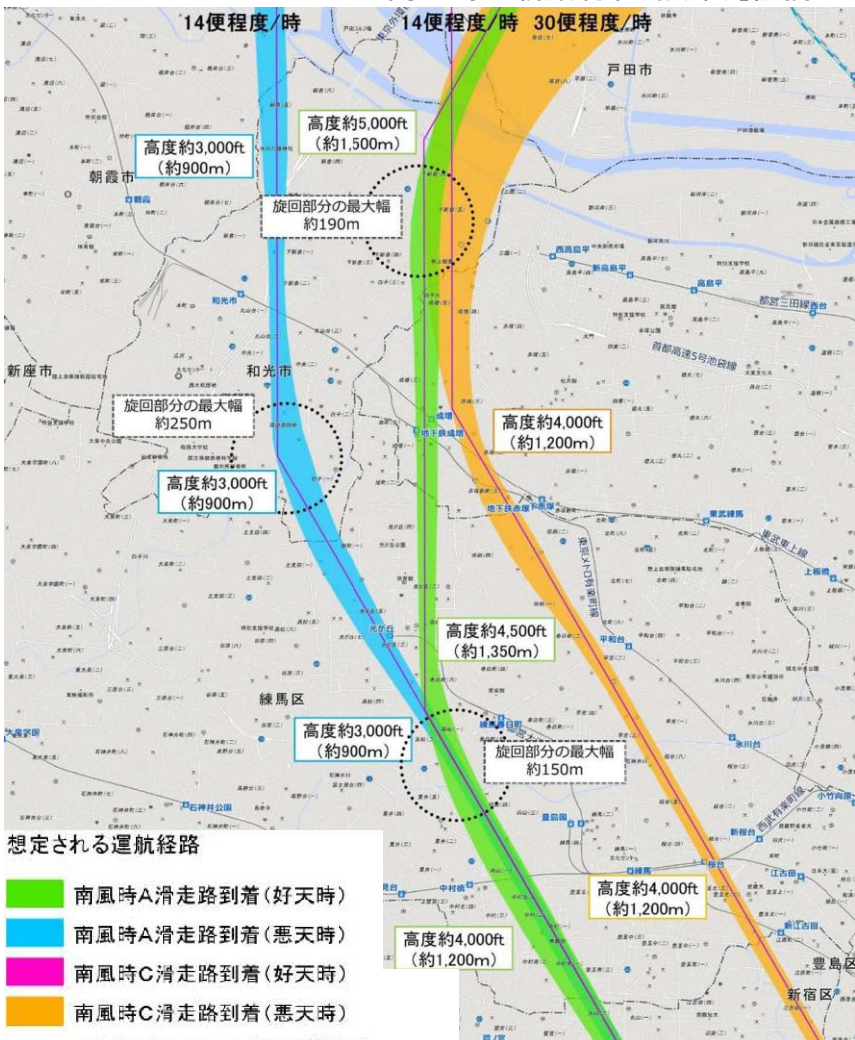


Sun	Mon	Tue	Wed	Thu	Fri	Sat									
					1	2									
3	4	5	6	7	8	9									
10	11	12	13	14	15	16									
17	18	19	20	21	22	23									
24	25	26	27	28	29	30									
5	S	M	T	W	T	F	S	7	S	M	T	W	T	F	S
6	7	8	9	10	11	12	13	14	15	16	17	18	19	20	21
20	21	22	23	24	25	26	27	28	22	23	24	25	26	27	28
27	28	29	30	31					29	30	31				

7 July

2018

南風時の新飛行経路(案)[板橋区1/2]



Sun	Mon	Tue	Wed	Thu	Fri	Sat										
1	2	3	4	5	6	7										
9	9	10	11	12	13	14										
16	16	17	18	19	20	21										
23	23	24	25	26	27	28										
29	30	31														
6	S	M	T	W	T	F	S	8	S	M	T	W	T	F	S	
					1	2					1	2	3	4		
	3	4	5	6	7	8	9	10	11	12	13	14	15	16	17	18
	10	11	12	13	14	15	16	17	18	19	20	21	22	23	24	25
	17	18	19	20	21	22	23	24	25	26	27	28	29	30	31	
	24	25	26	27	28	29	30			26	27	28	29	30	31	

地図は、測量法第29条に基づく承認「平29情使、第331号」を得て、国土地理院発行の基礎地図情報を複製したものを、(一部)転載。「FAQ冊子v4.1」(国土交通省) (<http://www.mlit.go.jp/koku/haneda/faq/>)を加工して作成。

8 August

2018

南風時の新飛行経路(案)[板橋区2/2]

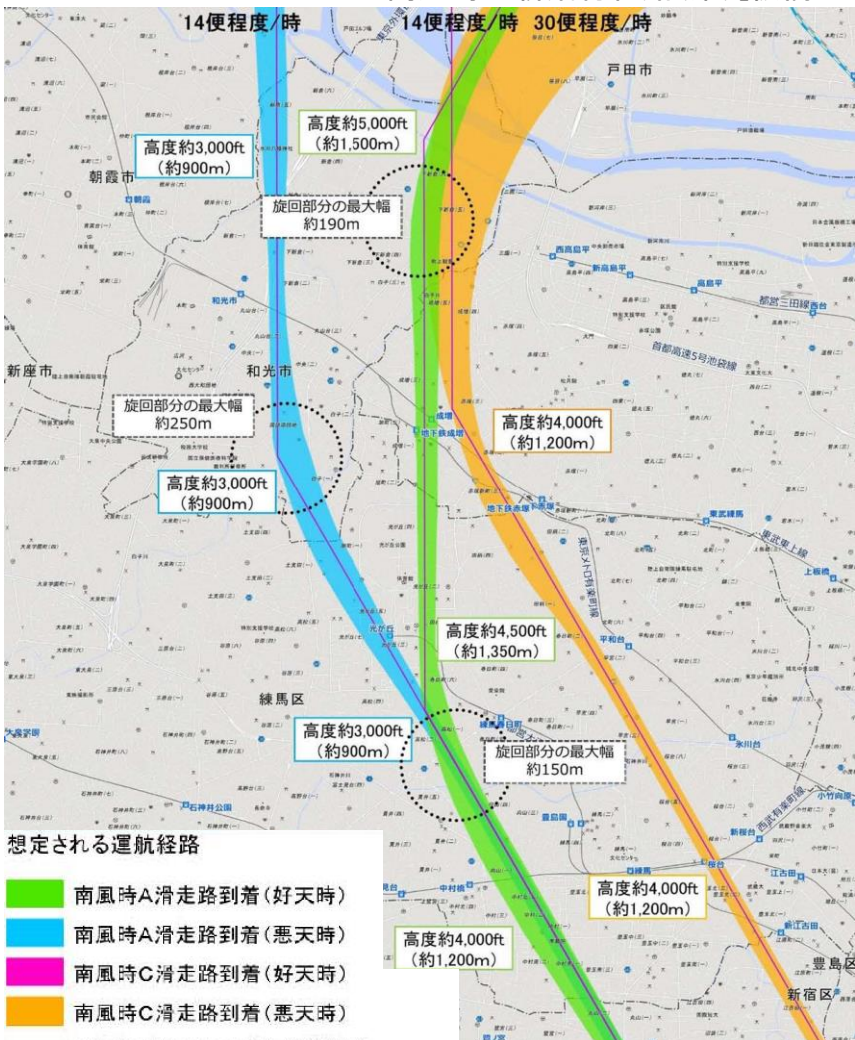


Sun	Mon	Tue	Wed	Thu	Fri	Sat										
			1	2	3	4										
5	6	7	8	9	10	11										
12	13	14	15	16	17	18										
19	20	21	22	23	24	25										
26	27	28	29	30	31											
7	S	M	T	W	T	F	S	9	S	M	T	W	T	F	S	
1	2	3	4	5	6	7										1
8	9	10	11	12	13	14		2	3	4	5	6	7	8		
15	16	17	18	19	20	21		9	10	11	12	13	14	15		
22	23	24	25	26	27	28		16	17	18	19	20	21	22		
29	30	31						23	24	25	26	27	28	29		
								30								

9 September

2018

南風時の新飛行経路(案)[板橋区1/2]



想定される運航経路

- 南風時A滑走路到着(好天時)
- 南風時A滑走路到着(悪天時)
- 南風時C滑走路到着(好天時)
- 南風時C滑走路到着(悪天時)
- これまでお示してきた到着経路

地図は、測量法第29条に基づく承認「平29情使、第331号」を得て、国土地理院発行の基礎地図情報を複製したものを、(一部)転載。「FAQ冊子v4.1」(国土交通省) (<http://www.mlit.go.jp/koku/haneda/faq/>)を加工して作成。

Sun	Mon	Tue	Wed	Thu	Fri	Sat									
						1									
2	3	4	5	6	7	8									
9	10	11	12	13	14	15									
16	17	18	19	20	21	22									
23	24	25	26	27	28	29									
30															
8	S	M	T	W	T	F	S	10	S	M	T	W	T	F	S
5	6	7	8	9	10	11	12	13	7	8	9	10	11	12	13
12	13	14	15	16	17	18	19	20	14	15	16	17	18	19	20
19	20	21	22	23	24	25	26	27	21	22	23	24	25	26	27
26	27	28	29	30	31				28	29	30	31			

10 October

2018 南風時の新飛行経路(案)[板橋区2/2]



Sun	Mon	Tue	Wed	Thu	Fri	Sat									
	1	2	3	4	5	6									
7	8	9	10	11	12	13									
14	15	16	17	18	19	20									
21	22	23	24	25	26	27									
28	29	30	31												
9	S	M	T	W	T	F	S	11	S	M	T	W	T	F	S
2	3	4	5	6	7	8	9	10	11	12	13	14	15	16	17
16	17	18	19	20	21	22	23	24	25	26	27	28	29	30	31
23	24	25	26	27	28	29	30	31							
30															

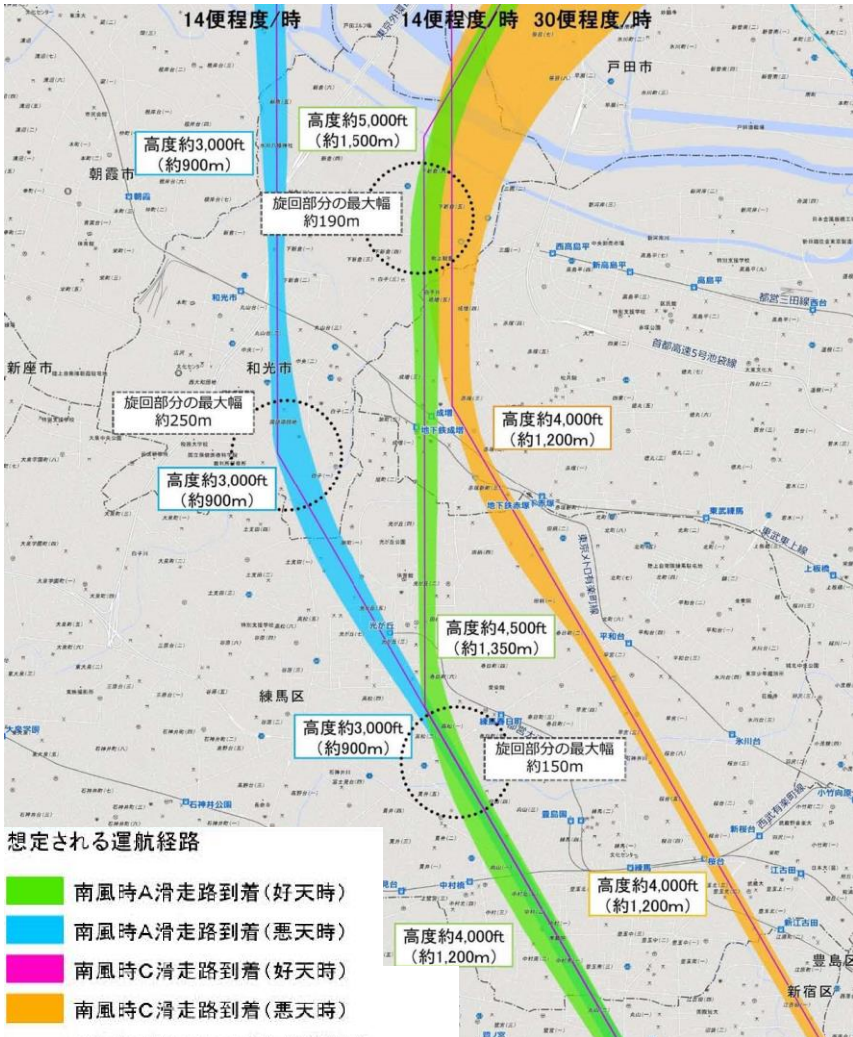
地図は、測量法第29条に基づく承認「平29情使、第331号」を得て、国土地理院発行の基盤地図情報を複製したものを、(一部)転載。「FAQ冊子v4.1」(国土交通省) (<http://www.mlit.go.jp/koku/haneda/faq/>) を加工して作成。

11

November

2018

南風時の新飛行経路(案)[板橋区1/2]



想定される運航経路

- 南風時A滑走路到着(好天時)
- 南風時A滑走路到着(悪天時)
- 南風時C滑走路到着(好天時)
- 南風時C滑走路到着(悪天時)
- これまでお示してきた到着経路

地図は、測量法第29条に基づく承認「平29情使、第331号」を得て、国土地理院発行の基礎地図情報を複製したものを、(一部)転載。「FAQ冊子v4.1」(国土交通省) (<http://www.mlit.go.jp/koku/haneda/faq/>) を加工して作成。

Sun	Mon	Tue	Wed	Thu	Fri	Sat										
				1	2	3										
4	5	6	7	8	9	10										
11	12	13	14	15	16	17										
18	19	20	21	22	23	24										
25	26	27	28	29	30											
10	S	M	T	W	T	F	S	12	S	M	T	W	T	F	S	
	1	2	3	4	5	6										1
	7	8	9	10	11	12	13	2	3	4	5	6	7	8		
	14	15	16	17	18	19	20	9	10	11	12	13	14	15		
	21	22	23	24	25	26	27	16	17	18	19	20	21	22		
	28	29	30	31				23	24	25	26	27	28	29		
								30	31							

12 December

2018

南風時の新飛行経路(案)[板橋区2/2]



Sun	Mon	Tue	Wed	Thu	Fri	Sat											
						1											
2	3	4	5	6	7	8											
9	10	11	12	13	14	15											
16	17	18	19	20	21	22											
23	24	25	26	27	28	29											
30	31																
11	S	M	T	W	T	F	S	1	S	M	T	W	T	F	S		
								2019									
				1	2	3			6	7	8	9	10	11	12		
									13	14	15	16	17	18	19		
									18	19	20	21	22	23	24	25	26
									25	26	27	28	29	30	31		