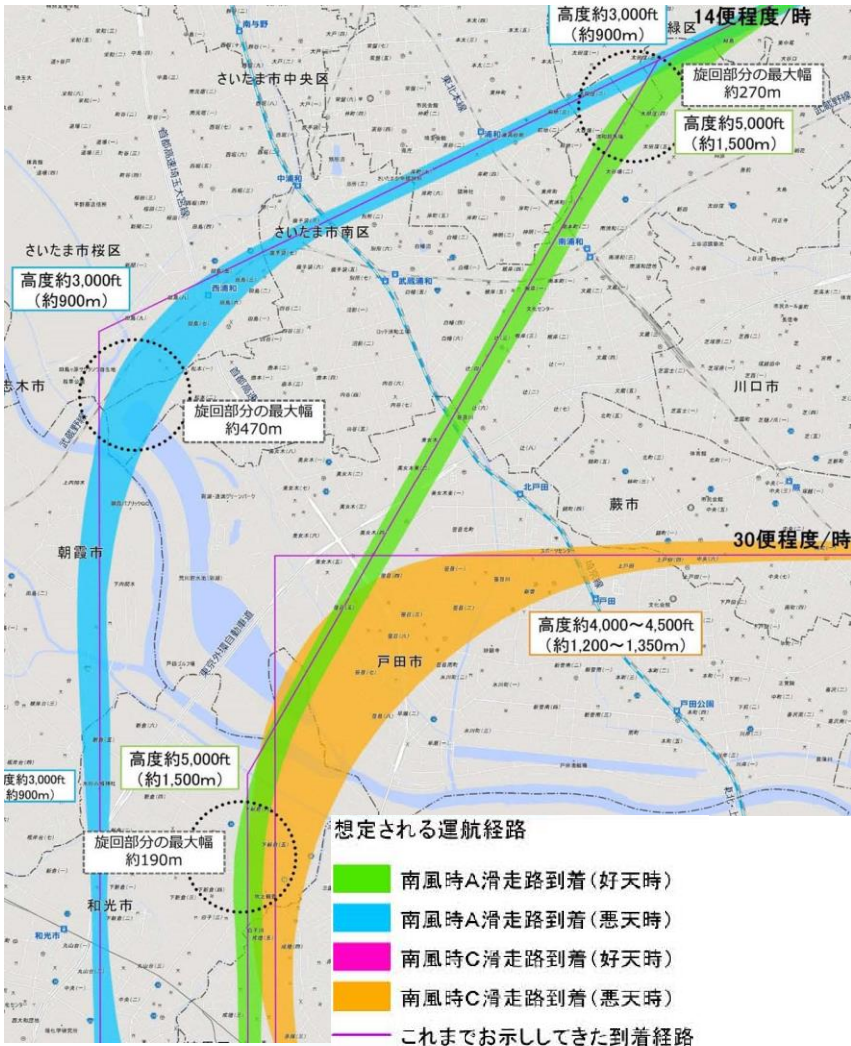


1 January

2018 南風時の新飛行経路(案)[戸田・さいたま市]

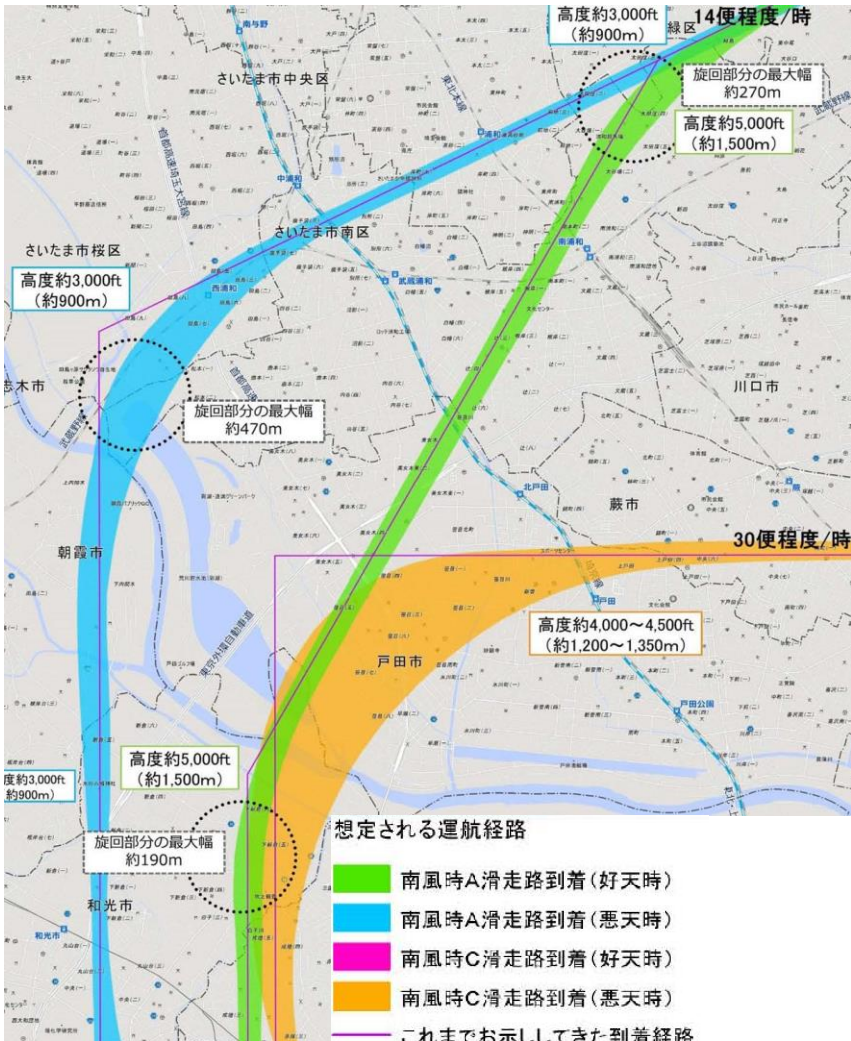


Sun	Mon	Tue	Wed	Thu	Fri	Sat
	1	2	3	4	5	6
7	8	9	10	11	12	13
14	15	16	17	18	19	20
21	22	23	24	25	26	27
28	29	30	31			

12	S	M	T	W	T	F	S	2	S	M	T	W	T	F	S	
2017						1	2							1	2	3
	3	4	5	6	7	8	9	4	5	6	7	8	9	10		
	10	11	12	13	14	15	16	11	12	13	14	15	16	17		
	17	18	19	20	21	22	23	18	19	20	21	22	23	24		
	24	25	26	27	28	29	30	25	26	27	28					
	31															

地図は、測量法第29条に基づく承認「平29情使、第331号」を得て、国土地理院発行の基盤地図情報を複製したものを、(一部)転載。「FAQ冊子v4.1」(国土交通省) (<http://www.mlit.go.jp/koku/haneda/faq/>)を加工して作成。

2018 南風時の新飛行経路(案)[戸田・さいたま市]

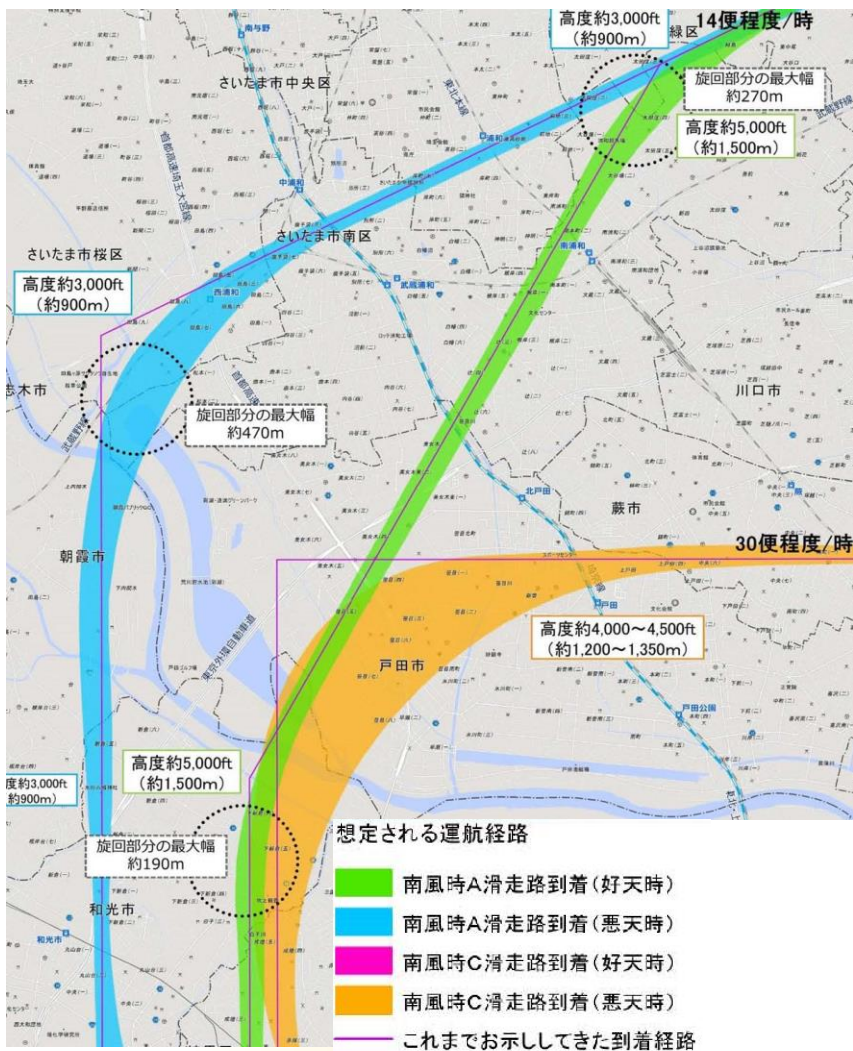


Sun	Mon	Tue	Wed	Thu	Fri	Sat										
				1	2	3										
4	5	6	7	8	9	10										
11	12	13	14	15	16	17										
18	19	20	21	22	23	24										
25	26	27	28													
1	S	M	T	W	T	F	S	3	S	M	T	W	T	F	S	
	1	2	3	4	5	6		1	2	3						
7	8	9	10	11	12	13	4	5	6	7	8	9	10			
14	15	16	17	18	19	20	11	12	13	14	15	16	17			
21	22	23	24	25	26	27	18	19	20	21	22	23	24			
28	29	30	31				25	26	27	28	29	30	31			

地図は、測量法第29条に基づく承認「平29情使、第331号」を得て、国土地理院発行の基盤地図情報を複製したものを、(一部)転載。「FAQ冊子v4.1」(国土交通省) (<http://www.mlit.go.jp/koku/haneda/faq/>)を加工して作成。

3 March

2018 南風時の新飛行経路(案)[戸田・さいたま市]

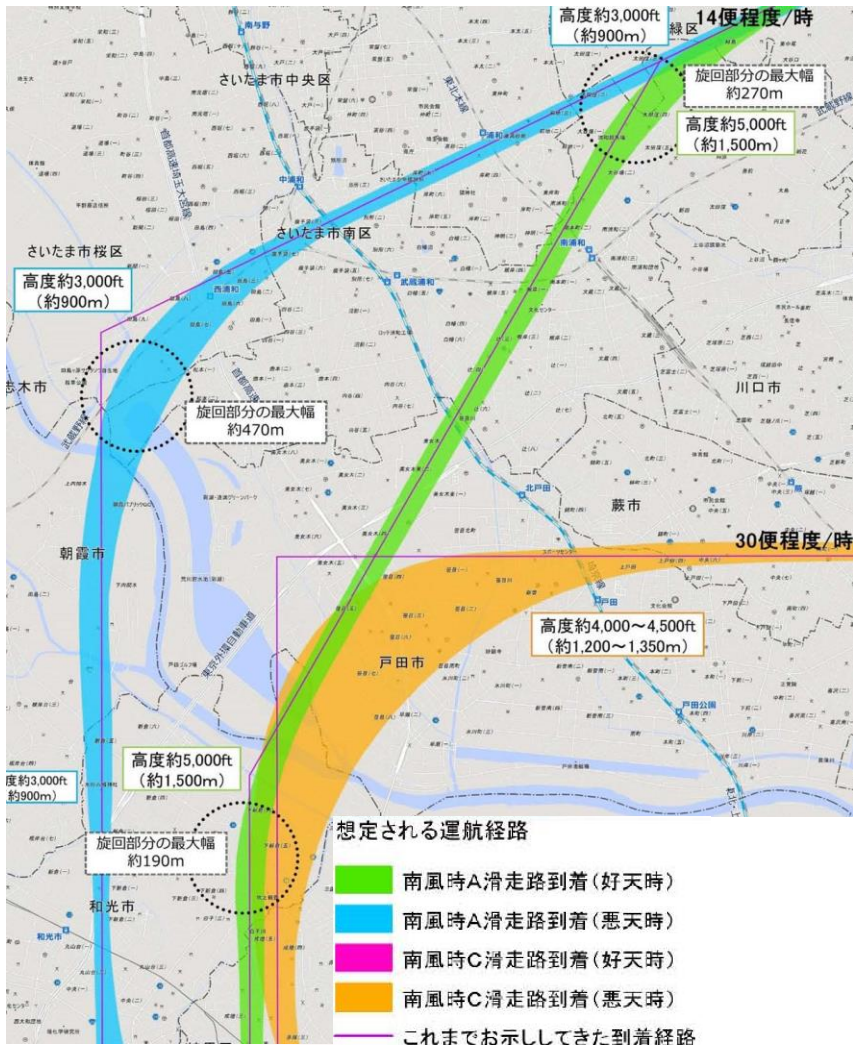


Sun	Mon	Tue	Wed	Thu	Fri	Sat
				1	2	3
4	5	6	7	8	9	10
11	12	13	14	15	16	17
18	19	20	21	22	23	24
25	26	27	28	29	30	31

2	S	M	T	W	T	F	S	4	S	M	T	W	T	F	S
					1	2	3	4	1	2	3	4	5	6	7
	4	5	6	7	8	9	10	8	9	10	11	12	13	14	
	11	12	13	14	15	16	17	15	16	17	18	19	20	21	
	18	19	20	21	22	23	24	22	23	24	25	26	27	28	
	25	26	27	28				29	30						

4 April

2018 南風時の新飛行経路(案)[戸田・さいたま市]

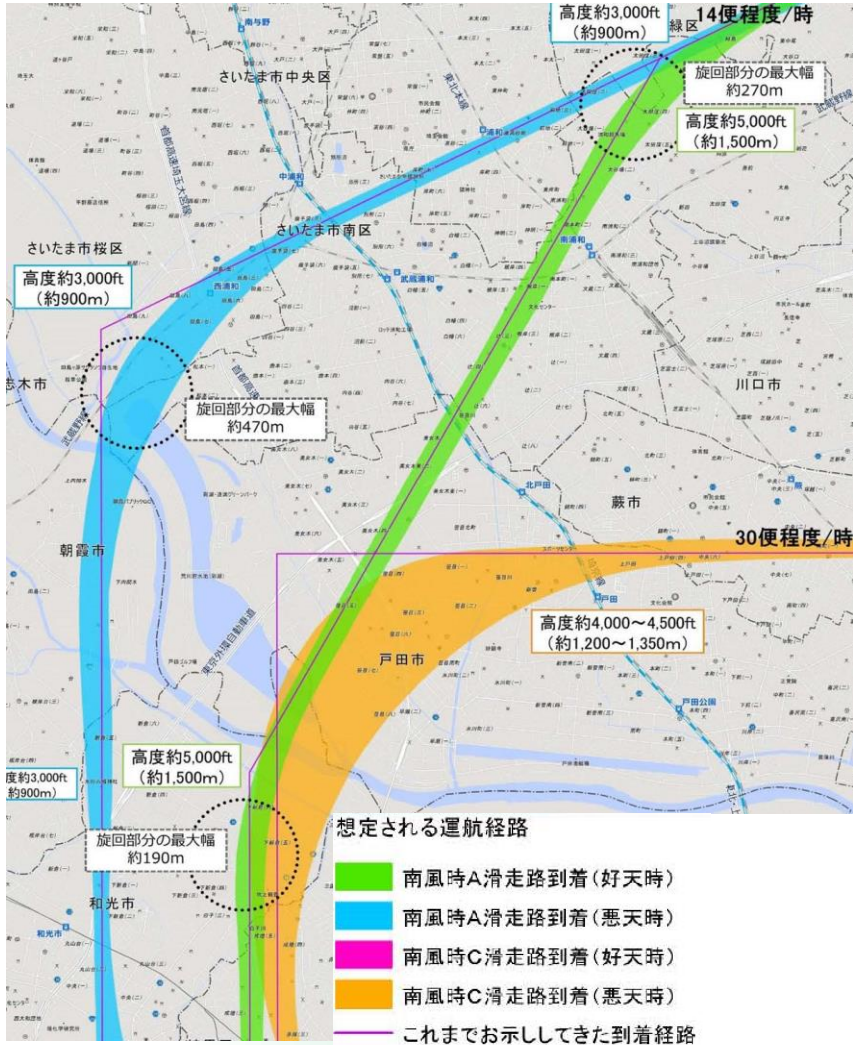


Sun	Mon	Tue	Wed	Thu	Fri	Sat											
1	2	3	4	5	6	7											
9	9	10	11	12	13	14											
16	16	17	18	19	20	21											
23	23	24	25	26	27	28											
29	30																
3	S	M	T	W	T	F	S	5	S	M	T	W	T	F	S		
				1	2	3							1	2	3	4	5
	4	5	6	7	8	9	10		6	7	8	9	10	11	12		
	11	12	13	14	15	16	17		13	14	15	16	17	18	19		
	18	19	20	21	22	23	24		20	21	22	23	24	25	26		
	25	26	27	28	29	30	31		27	28	29	30	31				

地図は、測量法第29条に基づく承認「平29情使、第331号」を得て、国土地理院発行の基盤地図情報を複製したものを、(一部)転載。「FAQ冊子v4.1」(国土交通省) (<http://www.mlit.go.jp/koku/haneda/faq/>)を加工して作成。

5 May

2018 南風時の新飛行経路(案)[戸田・さいたま市]

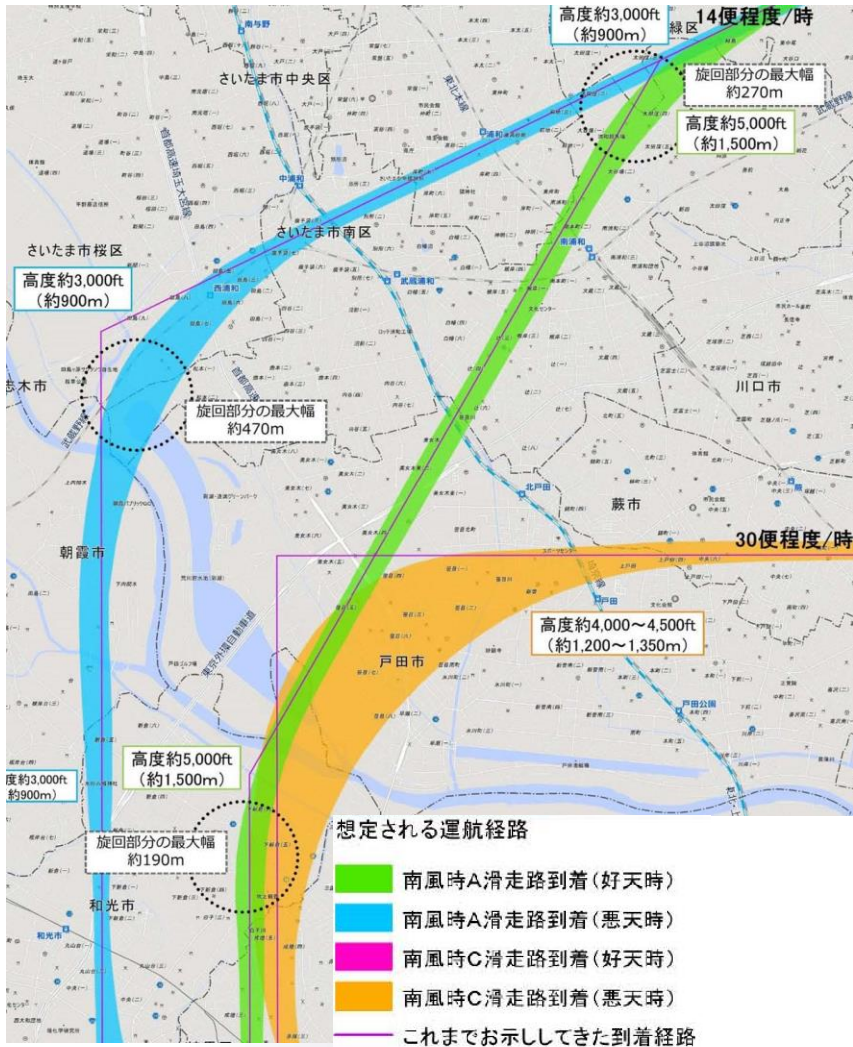


Sun	Mon	Tue	Wed	Thu	Fri	Sat
		1	2	3	4	5
6	7	8	9	10	11	12
13	14	15	16	17	18	19
20	21	22	23	24	25	26
27	28	29	30	31		

4	S	M	T	W	T	F	S	6	S	M	T	W	T	F	S
	1	2	3	4	5	6	7							1	2
	8	9	10	11	12	13	14		3	4	5	6	7	8	9
	15	16	17	18	19	20	21		10	11	12	13	14	15	16
	22	23	24	25	26	27	28		17	18	19	20	21	22	23
	29	30							24	25	26	27	28	29	30

6 June

2018 南風時の新飛行経路(案)[戸田・さいたま市]

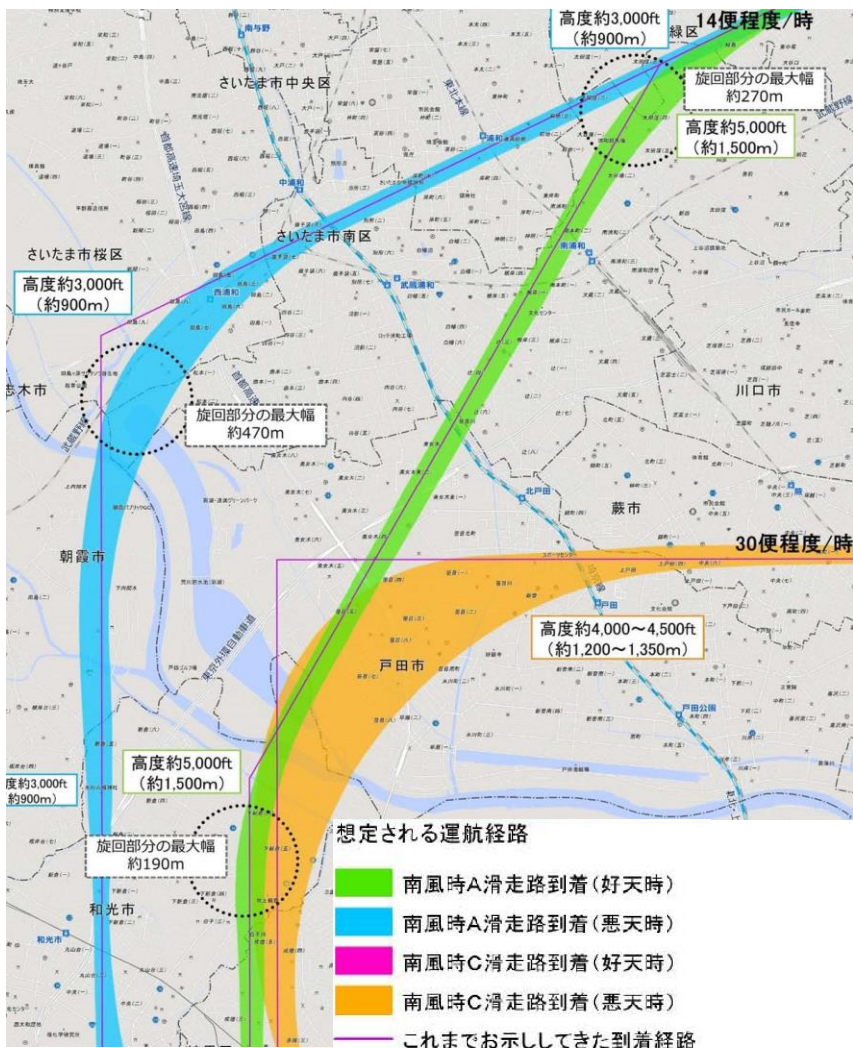


Sun	Mon	Tue	Wed	Thu	Fri	Sat									
					1	2									
3	4	5	6	7	8	9									
10	11	12	13	14	15	16									
17	18	19	20	21	22	23									
24	25	26	27	28	29	30									
5	S	M	T	W	T	F	S	7	S	M	T	W	T	F	S
		1	2	3	4	5	6	7	8	9	10	11	12	13	14
6	7	8	9	10	11	12	13	14	15	16	17	18	19	20	21
13	14	15	16	17	18	19	20	21	22	23	24	25	26	27	28
20	21	22	23	24	25	26	27	28	29	30	31				
27	28	29	30	31					29	30	31				

地図は、測量法第29条に基づく承認「平29情使、第331号」を得て、国土地理院発行の基盤地図情報を複製したものを、(一部)転載。「FAQ冊子v4.1」(国土交通省) (<http://www.mlit.go.jp/koku/haneda/faq/>)を加工して作成。

7 July

2018 南風時の新飛行経路(案)[戸田・さいたま市]

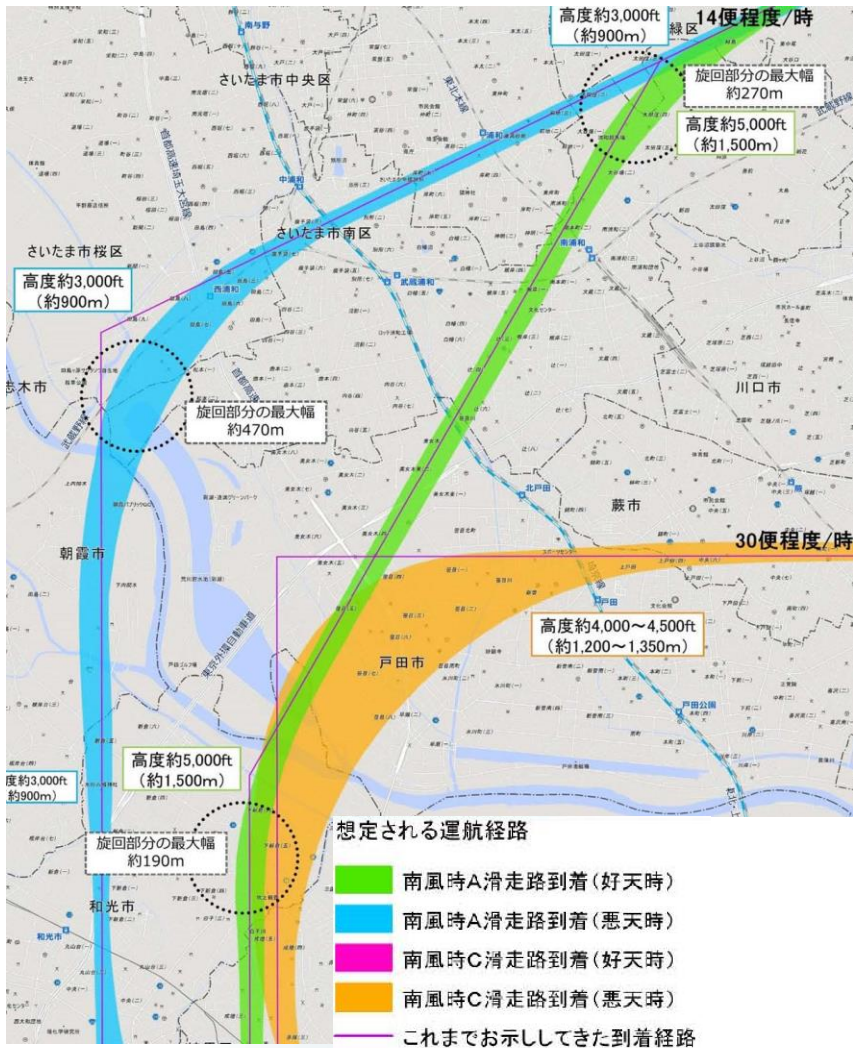


Sun	Mon	Tue	Wed	Thu	Fri	Sat										
1	2	3	4	5	6	7										
9	9	10	11	12	13	14										
16	16	17	18	19	20	21										
23	23	24	25	26	27	28										
29	30	31														
6	S	M	T	W	T	F	S	8	S	M	T	W	T	F	S	
					1	2							1	2	3	4
	3	4	5	6	7	8	9	10	11	12	13	14	15	16	17	18
	17	18	19	20	21	22	23	24	25	19	20	21	22	23	24	25
24	25	26	27	28	29	30				26	27	28	29	30	31	

地図は、測量法第29条に基づく承認「平29情使、第331号」を得て、国土地理院発行の基盤地図情報を複製したものを、(一部)転載。「FAQ冊子v4.1」(国土交通省) (<http://www.mlit.go.jp/koku/haneda/faq/>) を加工して作成。

8 August

2018 南風時の新飛行経路(案)[戸田・さいたま市]

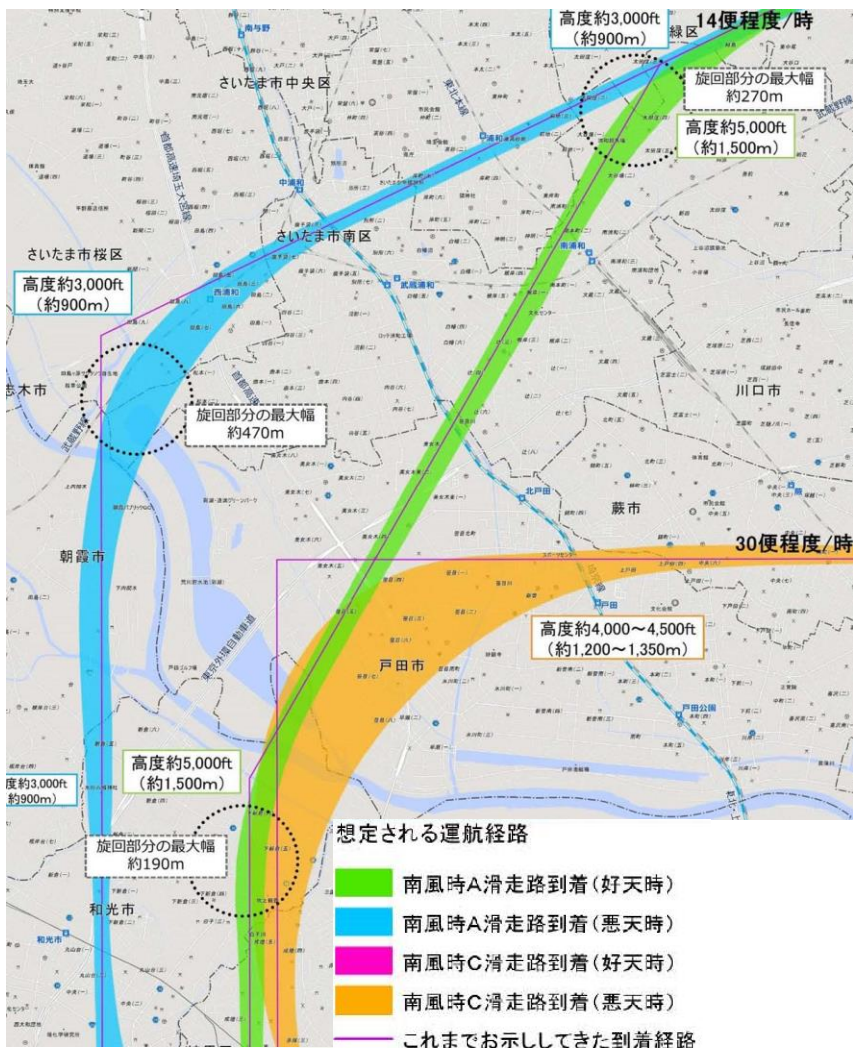


Sun	Mon	Tue	Wed	Thu	Fri	Sat										
			1	2	3	4										
5	6	7	8	9	10	11										
12	13	14	15	16	17	18										
19	20	21	22	23	24	25										
26	27	28	29	30	31											
7	S	M	T	W	T	F	S	9	S	M	T	W	T	F	S	
1	2	3	4	5	6	7										1
8	9	10	11	12	13	14			2	3	4	5	6	7	8	
15	16	17	18	19	20	21			9	10	11	12	13	14	15	
22	23	24	25	26	27	28			16	17	18	19	20	21	22	
29	30	31							23	24	25	26	27	28	29	

地図は、測量法第29条に基づく承認「平29情使、第331号」を得て、国土地理院発行の基盤地図情報を複製したものを、(一部)転載。「FAQ冊子v4.1」(国土交通省) (<http://www.mlit.go.jp/koku/haneda/faq/>)を加工して作成。

9 September

2018 南風時の新飛行経路(案)[戸田・さいたま市]



Sun	Mon	Tue	Wed	Thu	Fri	Sat									
						1									
2	3	4	5	6	7	8									
9	10	11	12	13	14	15									
16	17	18	19	20	21	22									
23	24	25	26	27	28	29									
30															
8	S	M	T	W	T	F	S	10	S	M	T	W	T	F	S
			1	2	3	4		1	2	3	4	5	6		
5	6	7	8	9	10	11		7	8	9	10	11	12	13	
12	13	14	15	16	17	18		14	15	16	17	18	19	20	
19	20	21	22	23	24	25		21	22	23	24	25	26	27	
26	27	28	29	30	31			28	29	30	31				

地図は、測量法第29条に基づく承認「平29情使、第331号」を得て、国土地理院発行の基盤地図情報を複製したものを、(一部)転載。「FAQ冊子v4.1」(国土交通省) (<http://www.mlit.go.jp/koku/haneda/faq/>)を加工して作成。

10 October

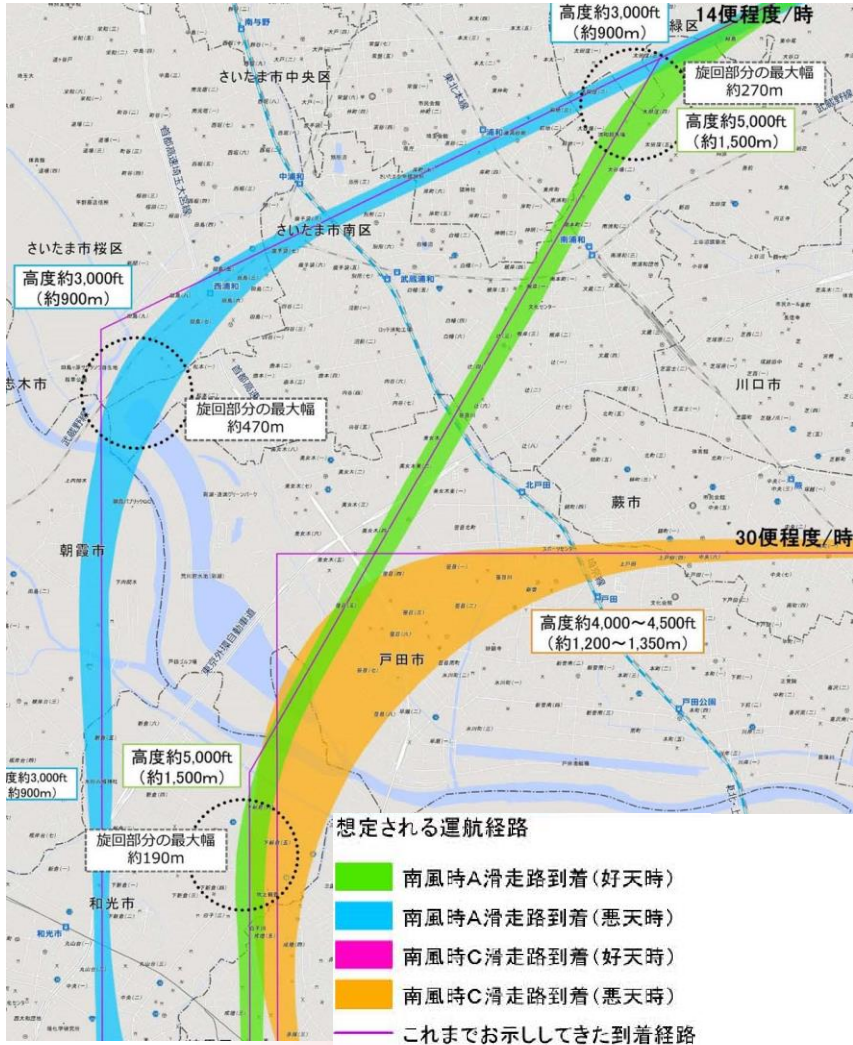
2018 南風時の新飛行経路(案)[戸田・さいたま市]



Sun	Mon	Tue	Wed	Thu	Fri	Sat									
	1	2	3	4	5	6									
7	8	9	10	11	12	13									
14	15	16	17	18	19	20									
21	22	23	24	25	26	27									
28	29	30	31												
9	S	M	T	W	T	F	S	11	S	M	T	W	T	F	S
						1							1	2	3
2	3	4	5	6	7	8		4	5	6	7	8	9	10	
9	10	11	12	13	14	15		11	12	13	14	15	16	17	
16	17	18	19	20	21	22		18	19	20	21	22	23	24	
23	24	25	26	27	28	29		25	26	27	28	29	30		
30															

地図は、測量法第29条に基づく承認「平29情使、第331号」を得て、国土地理院発行の基盤地図情報を複製したものを、(一部)転載。「FAQ冊子v4.1」(国土交通省) (<http://www.mlit.go.jp/koku/haneda/faq/>) を加工して作成。

2018 南風時の新飛行経路(案)[戸田・さいたま市]



Sun	Mon	Tue	Wed	Thu	Fri	Sat										
				1	2	3										
4	5	6	7	8	9	10										
11	12	13	14	15	16	17										
18	19	20	21	22	23	24										
25	26	27	28	29	30											
10	S	M	T	W	T	F	S	12	S	M	T	W	T	F	S	
		1	2	3	4	5	6									1
7	8	9	10	11	12	13		2	3	4	5	6	7	8		
14	15	16	17	18	19	20		9	10	11	12	13	14	15		
21	22	23	24	25	26	27		16	17	18	19	20	21	22		
28	29	30	31					23	24	25	26	27	28	29		
								30	31							

地図は、測量法第29条に基づく承認「平29情使、第331号」を得て、国土地理院発行の基盤地図情報を複製したものを、(一部)転載。「FAQ冊子v4.1」(国土交通省) (<http://www.mlit.go.jp/koku/haneda/faq/>) を加工して作成。

12 December

2018 南風時の新飛行経路(案)[戸田・さいたま市]



Sun	Mon	Tue	Wed	Thu	Fri	Sat										
						1										
2	3	4	5	6	7	8										
9	10	11	12	13	14	15										
16	17	18	19	20	21	22										
23	24	25	26	27	28	29										
30	31															
11	S	M	T	W	T	F	S	1	S	M	T	W	T	F	S	
								2019								
				1	2	3			1	2	3	4	5			
4	5	6	7	8	9	10		6	7	8	9	10	11	12		
11	12	13	14	15	16	17		13	14	15	16	17	18	19		
18	19	20	21	22	23	24		20	21	22	23	24	25	26		
25	26	27	28	29	30			27	28	29	30	31				

地図は、測量法第29条に基づく承認「平29情使、第331号」を得て、国土地理院発行の基盤地図情報を複製したものを、(一部)転載。「FAQ冊子v4.1」(国土交通省) (<http://www.mlit.go.jp/koku/haneda/faq/>) を加工して作成。