

1 January

2018 南風時の新飛行経路(案)[大田区]



Sun	Mon	Tue	Wed	Thu	Fri	Sat
	1	2	3	4	5	6
7	8	9	10	11	12	13
14	15	16	17	18	19	20
21	22	23	24	25	26	27
28	29	30	31			

12	S	M	T	W	T	F	S	2	S	M	T	W	T	F	S	
2017						1	2							1	2	3
	3	4	5	6	7	8	9	4	5	6	7	8	9	10		
	10	11	12	13	14	15	16	11	12	13	14	15	16	17		
	17	18	19	20	21	22	23	18	19	20	21	22	23	24		
	24	25	26	27	28	29	30	25	26	27	28					
	31															

地図は、測量法第29条に基づく承認「平29情使、第331号」を得て、国土地理院発行の基盤地図情報を複製したものを、(一部)転載。「FAQ冊子v4.1」(国土交通省) (<http://www.mlit.go.jp/koku/haneda/faq/>)を加工して作成。

2

February

2018

南風時の新飛行経路(案)[川崎市]

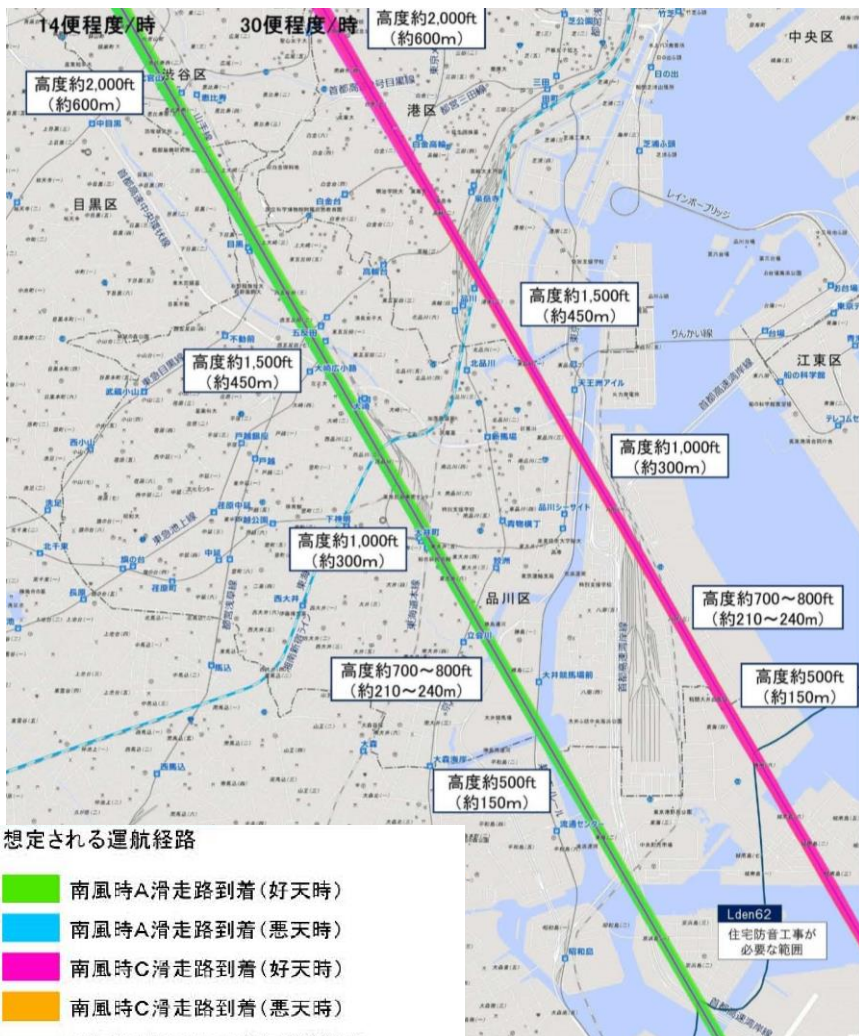


Sun	Mon	Tue	Wed	Thu	Fri	Sat
				1	2	3
4	5	6	7	8	9	10
11	12	13	14	15	16	17
18	19	20	21	22	23	24
25	26	27	28			

1	S	M	T	W	T	F	S	3	S	M	T	W	T	F	S			
	1	2	3	4	5	6		7	8	9	10	11	12	13	14	15	16	17
	14	15	16	17	18	19	20	21	22	23	24	25	26	27	28	29	30	31

3 March

2018 南風時の新飛行経路(案)[品川区]



想定される運航経路

- 南風時A滑走路到着(好天時)
- 南風時A滑走路到着(悪天時)
- 南風時C滑走路到着(好天時)
- 南風時C滑走路到着(悪天時)
- これまでお示してきた到着経路

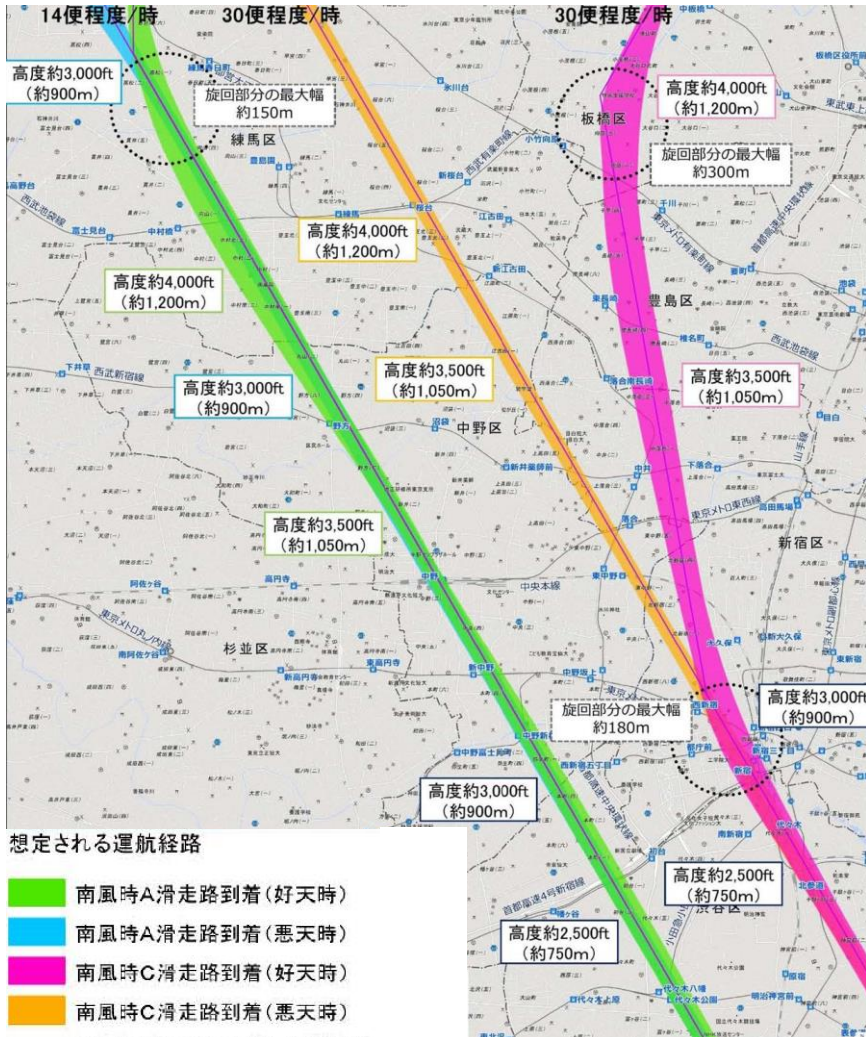
地図は、測量法第29条に基づく承認「平29情使、第331号」を得て、国土地理院発行の基礎地図情報を複製したものを、(一部)転載。「FAQ冊子v4.1」(国土交通省) (<http://www.mlit.go.jp/koku/haneda/faq/>) を加工して作成。

	Sun	Mon	Tue	Wed	Thu	Fri	Sat
					1	2	3
	4	5	6	7	8	9	10
	11	12	13	14	15	16	17
	18	19	20	21	22	23	24
	25	26	27	28	29	30	31
2	S	M	T	W	T	F	S
						4	S
							M
							T
							W
							T
							F
							S
				1	2	3	4
	4	5	6	7	8	9	10
	11	12	13	14	15	16	17
	18	19	20	21	22	23	24
	25	26	27	28	29	30	

6 June

2018

南風時の新飛行経路(案)[中野区]



	Sun	Mon	Tue	Wed	Thu	Fri	Sat
						1	2
	3	4	5	6	7	8	9
	10	11	12	13	14	15	16
	17	18	19	20	21	22	23
	24	25	26	27	28	29	30
5	S	M	T	W	T	F	S
			1	2	3	4	5
	6	7	8	9	10	11	12
	13	14	15	16	17	18	19
	20	21	22	23	24	25	26
	27	28	29	30	31		
						7	S
					1	2	3
					4	5	6
					7	8	9
					10	11	12
					13	14	15
					16	17	18
					19	20	21
					22	23	24
					25	26	27
					28	29	30

地図は、測量法第29条に基づき承認「平29情使、第331号」を得て、国土地理院発行の基礎地図情報を複製したものを、(一部)転載。「FAQ冊子v4.1」(国土交通省) (<http://www.mlit.go.jp/koku/haneda/faq/>)を加工して作成。

8 August

2018

南風時の新飛行経路(案)[練馬区]

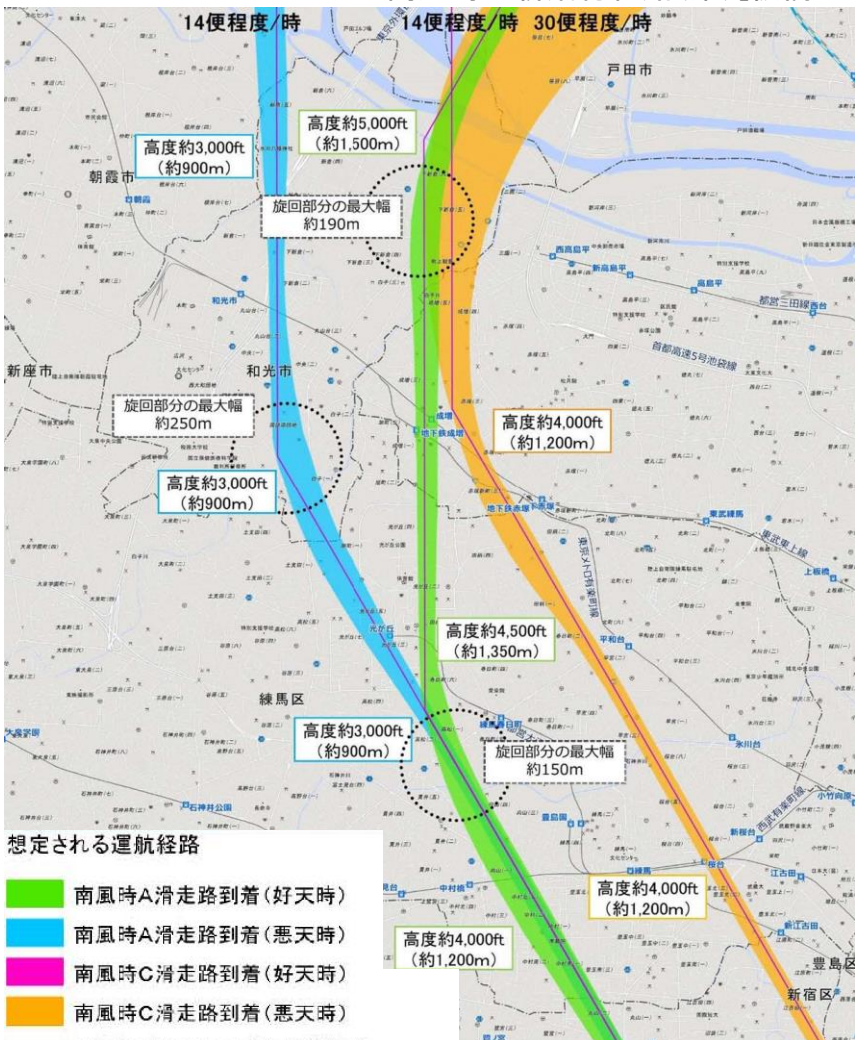


Sun	Mon	Tue	Wed	Thu	Fri	Sat										
			1	2	3	4										
5	6	7	8	9	10	11										
12	13	14	15	16	17	18										
19	20	21	22	23	24	25										
26	27	28	29	30	31											
7	S	M	T	W	T	F	S	9	S	M	T	W	T	F	S	
1	2	3	4	5	6	7										1
8	9	10	11	12	13	14	2	3	4	5	6	7	8			
15	16	17	18	19	20	21	9	10	11	12	13	14	15			
22	23	24	25	26	27	28	16	17	18	19	20	21	22			
29	30	31					23	24	25	26	27	28	29			
							30									

9 September

2018

南風時の新飛行経路(案)[板橋区1/2]

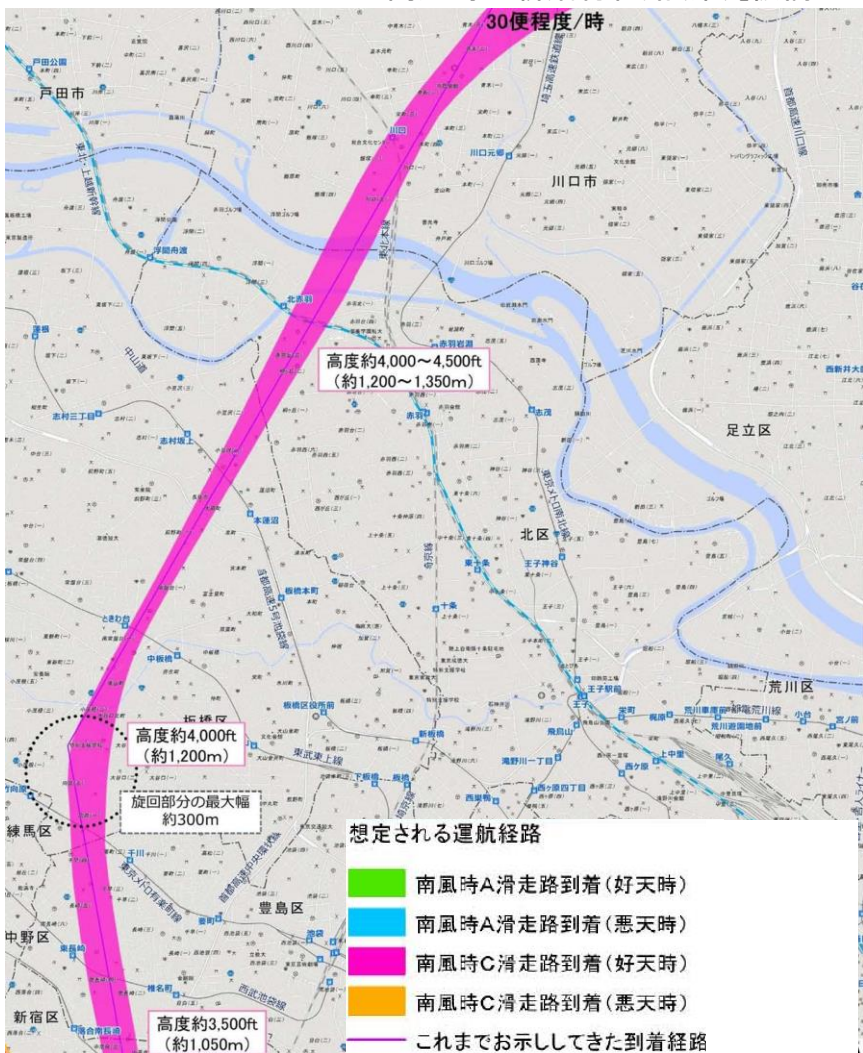


Sun	Mon	Tue	Wed	Thu	Fri	Sat										
						1										
2	3	4	5	6	7	8										
9	10	11	12	13	14	15										
16	17	18	19	20	21	22										
23	24	25	26	27	28	29										
30																
8	S	M	T	W	T	F	S	10	S	M	T	W	T	F	S	
5	6	7	8	9	10	11	12	13	14	15	16	17	18	19	20	21
12	13	14	15	16	17	18	19	20	21	22	23	24	25	26	27	28
19	20	21	22	23	24	25	26	27	28	29	30	31				
26	27	28	29	30	31				28	29	30	31				

地図は、測量法第29条に基づく承認「平29情使、第331号」を得て、国土地理院発行の基礎地図情報を複製したものを、(一部)転載。「FAQ冊子v4.1」(国土交通省) (<http://www.mlit.go.jp/koku/haneda/faq/>)を加工して作成。

10 October

2018 南風時の新飛行経路(案)[板橋区2/2]



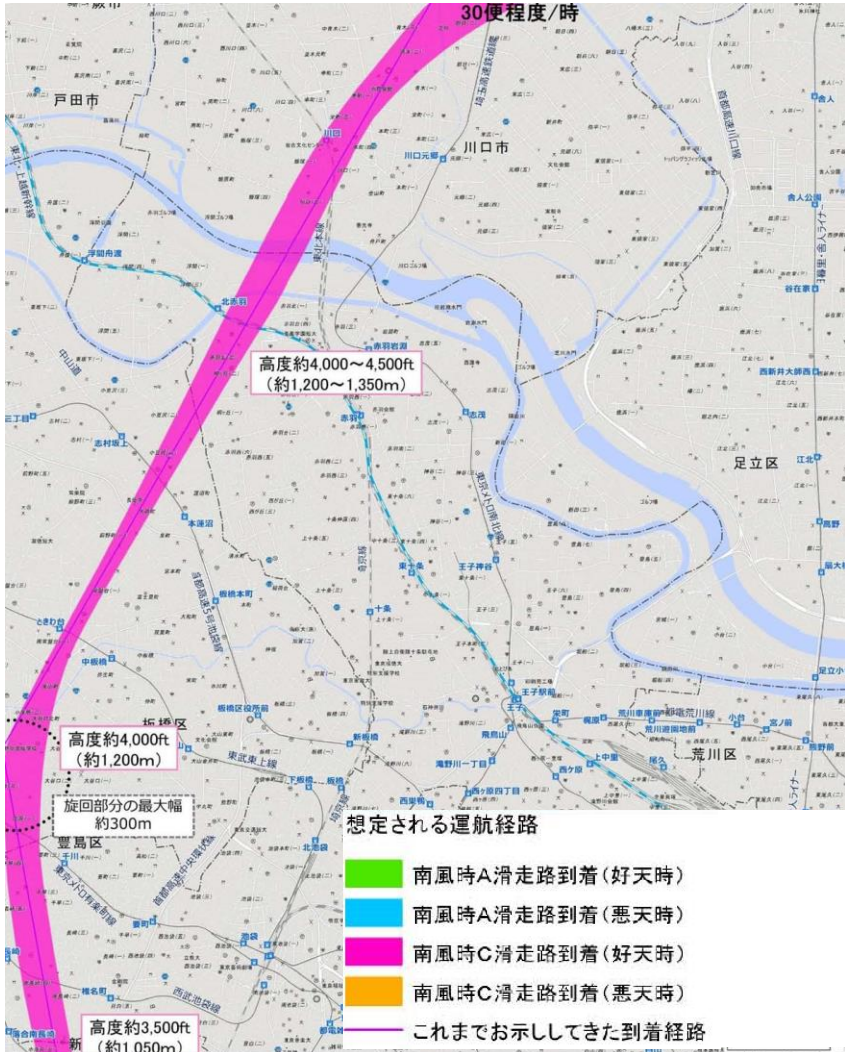
Sun	Mon	Tue	Wed	Thu	Fri	Sat									
	1	2	3	4	5	6									
7	8	9	10	11	12	13									
14	15	16	17	18	19	20									
21	22	23	24	25	26	27									
28	29	30	31												
9	S	M	T	W	T	F	S	11	S	M	T	W	T	F	S
2	3	4	5	6	7	8	9	10	11	12	13	14	15	16	17
16	17	18	19	20	21	22	23	24	25	26	27	28	29	30	
23	24	25	26	27	28	29	30		25	26	27	28	29	30	
30															

11

November

2018

南風時の新飛行経路(案)[北区]



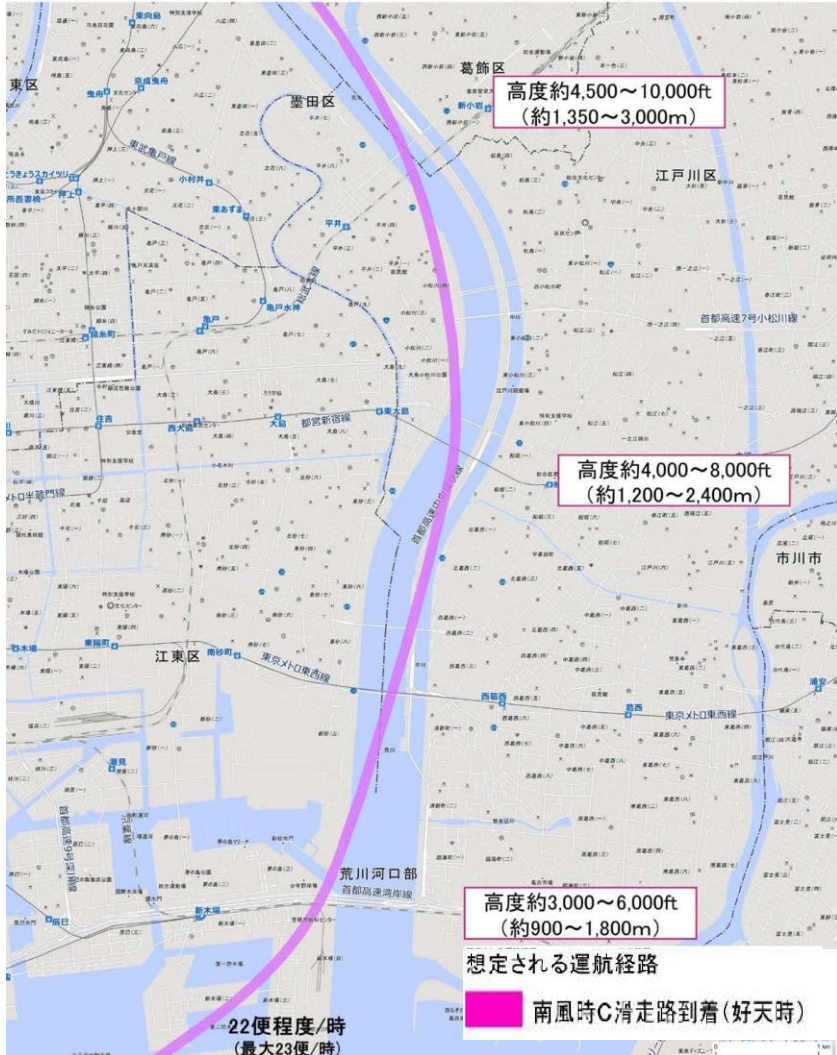
Sun	Mon	Tue	Wed	Thu	Fri	Sat										
				1	2	3										
4	5	6	7	8	9	10										
11	12	13	14	15	16	17										
18	19	20	21	22	23	24										
25	26	27	28	29	30											
10	S	M	T	W	T	F	S	12	S	M	T	W	T	F	S	
		1	2	3	4	5	6									1
	7	8	9	10	11	12	13		2	3	4	5	6	7	8	
	14	15	16	17	18	19	20		9	10	11	12	13	14	15	
	21	22	23	24	25	26	27		16	17	18	19	20	21	22	
	28	29	30	31					23	24	25	26	27	28	29	
									30	31						

地図は、測量法第29条に基づく承認「平29情使、第331号」を得て、国土地理院発行の基礎地図情報を複製したものを、(一部)転載。「FAQ冊子v4.1」(国土交通省) (<http://www.mlit.go.jp/koku/haneda/faq/>) を加工して作成。

12 December

2018

南風時の新飛行経路(案)[江東・江戸川区]



Sun	Mon	Tue	Wed	Thu	Fri	Sat										
						1										
2	3	4	5	6	7	8										
9	10	11	12	13	14	15										
16	17	18	19	20	21	22										
23	24	25	26	27	28	29										
30	31															
11	S	M	T	W	T	F	S	1	S	M	T	W	T	F	S	
								2019								
				1	2	3			1	2	3	4	5			
	4	5	6	7	8	9	10		6	7	8	9	10	11	12	
	11	12	13	14	15	16	17		13	14	15	16	17	18	19	
	18	19	20	21	22	23	24		20	21	22	23	24	25	26	
	25	26	27	28	29	30			27	28	29	30	31			

地図は、測量法第29条に基づく承認「平29情使、第331号」を得て、国土地理院発行の基盤地図情報を複製したものを、(一部)転載。「FAQ冊子v4.1」(国土交通省) (<http://www.mlit.go.jp/koku/haneda/faq/>)を加工して作成。